



KRAJSKÝ ÚŘAD

MORAVSKOSLEZSKÝ KRAJ

Odbor životního prostředí a zemědělství

28. října 117, 702 18 Ostrava



Čj: MSK 38739/2014
Sp. zn.: ŽPZ/2927/2014/Ded
231.2 A20
Vyřizuje: Ing. Jana Dědicová
Odbor: Odbor životního prostředí a zemědělství
Telefon: 595 622 909
Fax: 595 622 396
E-mail: jana.dedicova@kr-moravskoslezsky.cz
Datum: 2014-03-24

Evidenční číslo písemnosti: 56/2014
Vyvěšeno dne: 26.3.2014
Sňato dne:
Za správnost: jméno, příjmení, podpis
Pavla VESELKOVA

Veřejná vyhláška

Návrh

Opatření obecné povahy

Krajský úřad Moravskoslezského kraje, odbor životního prostředí a zemědělství (dále jen „krajský úřad“), jako věcně a místně příslušný správní orgán podle § 29 odst. 1 zákona č. 129/2000 Sb., o krajích (krajské zřízení), ve znění pozdějších předpisů, a jako vodoprávní úřad podle § 107 odst. 1 písm. o) zákona č. 254/2001 Sb., o vodách a o změně některých zákonů (vodní zákon), ve znění pozdějších předpisů (dále jen „vodní zákon“),

- I. podle § 66 odst. 1 vodního zákona **stanovuje záplavové území vodního toku Sedlnice, ČHP 2-01-01-113, v ř. km 3,777 – 13,944** na území v k.ú. Sedlnice, Prchalov, Příbor a Závěšice,
- II. podle § 66 odst. 2 téhož zákona **vymezuje aktivní zónu záplavového území vodního toku Sedlnice, ČHP 2-01-01-113, v ř. km 3,777 – 13,944** na území v k.ú. Sedlnice, Prchalov, Příbor a Závěšice.

Rozsah záplavového území a jeho aktivní zóny je znázorněn v příloze, která je nedílnou součástí tohoto opatření.

Toto opatření nahrazuje v úseku vodního toku Sedlnice v ř. km 3,777 – 13,944 opatření krajského úřadu čj. MSK 860/2008 ze dne 8.2.2008.

Odůvodnění

Krajský úřad obdržel dne 22.1.2014 návrh správce vodního toku Sedlnice, Povodí Odry, státní podnik, IČO 70890021, se sídlem Varenská 49, 701 26 Ostrava, na stanovení záplavového území a vymezení aktivní zóny záplavového území vodního toku Sedlnice v ř. km 6,092 - 7,845 a v ř. km 11,362 - 13,944. Dokumentace byla zpracována v souladu s ustanoveními vyhlášky č. 236/2002 Sb., o způsobu a rozsahu zpracování návrhu a stanovování záplavových území, a je uložena u krajského úřadu. Jedná se o změnu záplavového území Sedlnice a jeho aktivní zóny v ř. km 6,092 - 7,845 a v ř. km 11,362 - 13,944 stanoveného přípisem krajského úřadu čj. MSK 860/2008 ze dne 8.2.2008. Důvodem aktualizace je vybudování protipovodňových opatření v obci Sedlnice a v obci Závěšice, která ovlivnila odtokové poměry v daných lokalitách. Změna záplavového



Za správnost opatření zodpovídá: Ing. Jana Dědicová

tel.: 595 622 322
fax: 595 622 328
ID DS: 886888

IC: 70890021
IČO: 70890021
účetní jednotka: 28. října 117, 702 18 Ostrava

veřejnostní přístup: Česká správa územní a státní správa
e-mail: Tisk@kr-moravskoslezsky.cz
účetní jednotka: 28. října 117, 702 18 Ostrava

www.kr-moravskoslezsky.cz

území Sedlnice v ř. km 6,092 - 7,845 a v ř. km 11,362 -13,944 se dotýká mapových listů č. 3, 4 a 5, které byly přílohou opatření krajského úřadu čj. MSK 860/2008 ze dne 8.2.2008. V souladu s ustanovením čl. II bodu 3 zákona č. 150/2012 Sb., kterým se mění zákon č. 254/2001 Sb., o vodách a o změně některých zákonů (vodní zákon), ve znění pozdějších předpisů, a zákon č. 200/1990 Sb., o přestupcích, ve znění pozdějších předpisů (dále jen „novela vodního zákona“), krajský úřad nově stanoví záplavové území Sedlnice a vymezuje jeho aktivní zónu v úseku dle dotčených mapových listů č. 3, 4 a 5, tj. v úseku ř. km 3,777 – 13,944, přičemž zdůrazňuje, že ke změně rozsahu záplavového území a aktivní zóny došlo pouze v úseku v ř. km 6,092 - 7,845 (na území v k.ú. Sedlnice) a v úseku ř. km 11,362 - 13,944 (na území v k.ú. Závišice a k.ú. Příbor).

Toto opatření nahrazuje v úseku vodního toku Sedlnice v ř. km 3,777 – 13,944 opatření krajského úřadu čj. MSK 860/2008 ze dne 8.2.2008. Aktualizace záplavového území a aktivní zóny záplavového území se úseků vodního toku Sedlnice ř. km 0,000 – 3,777 a ř. km 13,944 – 23,670 nedotýká, pro tyto úseky zůstává v platnosti opatření krajského úřadu čj. MSK 860/2008 ze dne 8.2.2008. Podle Čl. II bodu 3 novely vodního zákona se záplavová území stanovená podle dosavadních právních předpisů považují za záplavová území stanovená podle § 66 odst. 7 vodního zákona.

Příloha, která je nedílnou součástí návrhu opatření obecné povahy: Mapa záplavového území Sedlnice, situace 3. část, 4. část, 5. část, (zpracovatel: Povodí Odry, státní podnik; archivní číslo 46/2013; datum: prosinec 2013)

Poučení

Krajský úřad v souladu s § 172 odst. 1 zákona č. 500/2004 Sb., správní řád, ve znění pozdějších předpisů, a § 115a vodního zákona zveřejňuje návrh opatření obecné povahy, kterým se stanoví záplavové území a vymezuje aktivní zóna záplavového území vodního toku Sedlnice, ČHP 2-01-01-113, v ř. km 3,777 – 13,944. K tomuto návrhu opatření obecné povahy může kdokoli, jehož práva, povinnosti nebo zájmy mohou být opatřením obecné povahy přímo dotčeny, uplatnit v souladu s § 172 odst. 4 správního řádu připomínku. Písemné připomínky je možno podat ke krajskému úřadu a to ve lhůtě 15 dní ode dne doručení návrhu opatření obecné povahy. Dnem doručení je poslední den vyvěšení na úřední desce krajského úřadu. Dokumentace ke stanovení záplavového území a vymezení aktivní zóny v písemné podobě je uložena u krajského úřadu (kancelář č. B 519 v 5. poschodí budovy Krajského úřadu Moravskoslezského kraje, ul. 28. října 117, Ostrava).

Podle § 115a odst. 3 vodního zákona v případě vydávání opatření obecné povahy, kterým se stanovuje záplavové území a vymezuje aktivní zóna záplavového území, nemohou vlastníci nemovitostí, jejichž práva, povinnosti nebo zájmy související s výkonem vlastnického práva mohou být opatřením obecné povahy přímo dotčeni, uplatnit písemné odůvodněné námitky podle § 175 odst. 5 správního řádu.

Další poučení

Podle § 67 odst. 1 vodního zákona se v aktivní zóně záplavových území nesmí umísťovat, povolovat ani provádět stavby s výjimkou vodních děl, jimiž se upravuje vodní tok, převádějí povodňové průtoky, provádějí opatření na ochranu před povodněmi nebo která jinak souvisejí s vodním tokem nebo jimiž se zlepšují odtokové poměry, staveb pro jímání vod, odvádění odpadních vod a odvádění srážkových vod a dále nezbytných staveb dopravní a technické infrastruktury, zřizování konstrukcí chmelnic, jsou-li zřizovány v záplavovém území v katastrálních územích vymezených podle zákona č. 97/1996 Sb., o ochraně chmele, ve znění pozdějších předpisů, za podmínky, že současně budou provedena taková opatření, že bude minimalizován vliv na povodňové průtoky; to neplatí pro údržbu staveb a stavební úpravy, pokud nedojde ke zhoršení odtokových poměrů. Dále je v aktivní zóně podle § 67 odst. 2 vodního zákona zakázáno těžit nerosty a zeminu způsobem

zhoršujícím odtok povrchových vod a provádět terénní úpravy zhoršující odtok povrchových vod, skladovat odpavitelný materiál, látky a předměty, zřizovat oplocení, živé ploty a jiné podobné překážky, a zřizovat tábory, kempy a jiná dočasná ubytovací zařízení.

„otisk razítka“

Ing. Lenka Heczková v.r.
vedoucí oddělení
vodního hospodářství

Za správnost vyhotovení: Ing. Jana Dědicová

Toto oznámení musí být ve smyslu § 25 odst. 2 správního řádu vyvěšeno minimálně po dobu 15 dnů na místě k tomu obvyklém na úřadech:

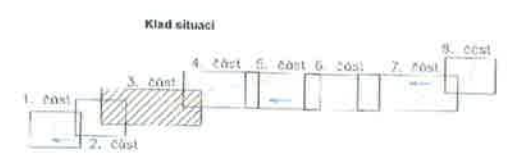
1. Krajský úřad Moravskoslezského kraje, 28. října 117, 702 18 Ostrava
2. Obecní úřad Sedlnice, Sedlnice 109, 742 56 Sedlnice
3. Městský úřad Příbor, náměstí Sigmunda Freuda 19, 742 58 Příbor
4. Obecní úřad Závěšice, Závěšice 115, 742 21 Kopřivnice

Veřejnou vyhláškou se oznámení doručuje na úřední desce a elektronické úřední desce Krajského úřadu Moravskoslezského kraje, poslední den 15denní lhůty jejího vyvěšení je dnem jejího doručení. Na ostatních úředních deskách se oznámení veřejnou vyhláškou pouze oznamuje.

Vyvěšeno dne:

Sejmuto dne:

Podpis a razítko orgánu, který potvrzuje vyvěšení a sejmutí oznámení:

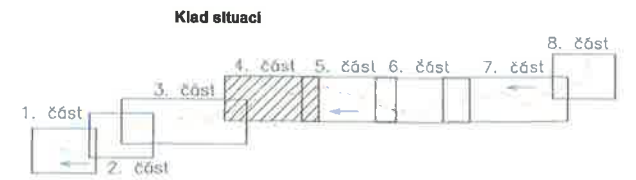
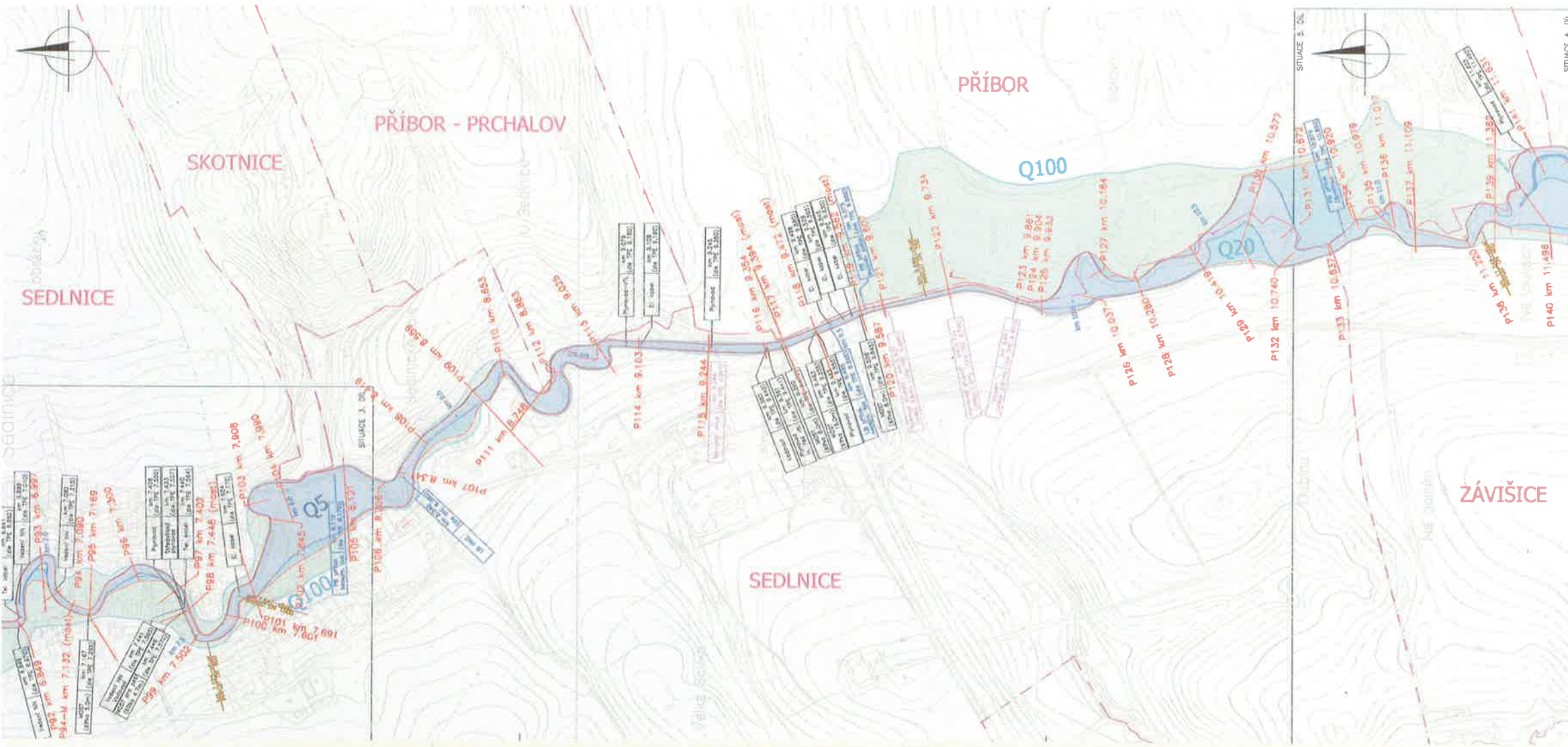


Legenda:

	Záplavové území p/ Q5
	Záplavové území p/ Q20
	Záplavové území p/ Q100
	Aktivní zóna


Výškový systém: Benk p.v.
Souřadnicový systém: JTSK

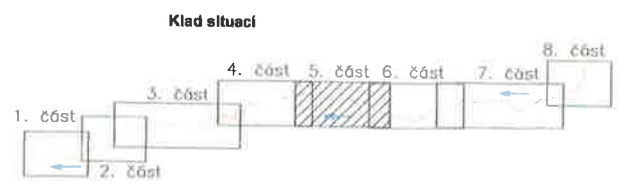
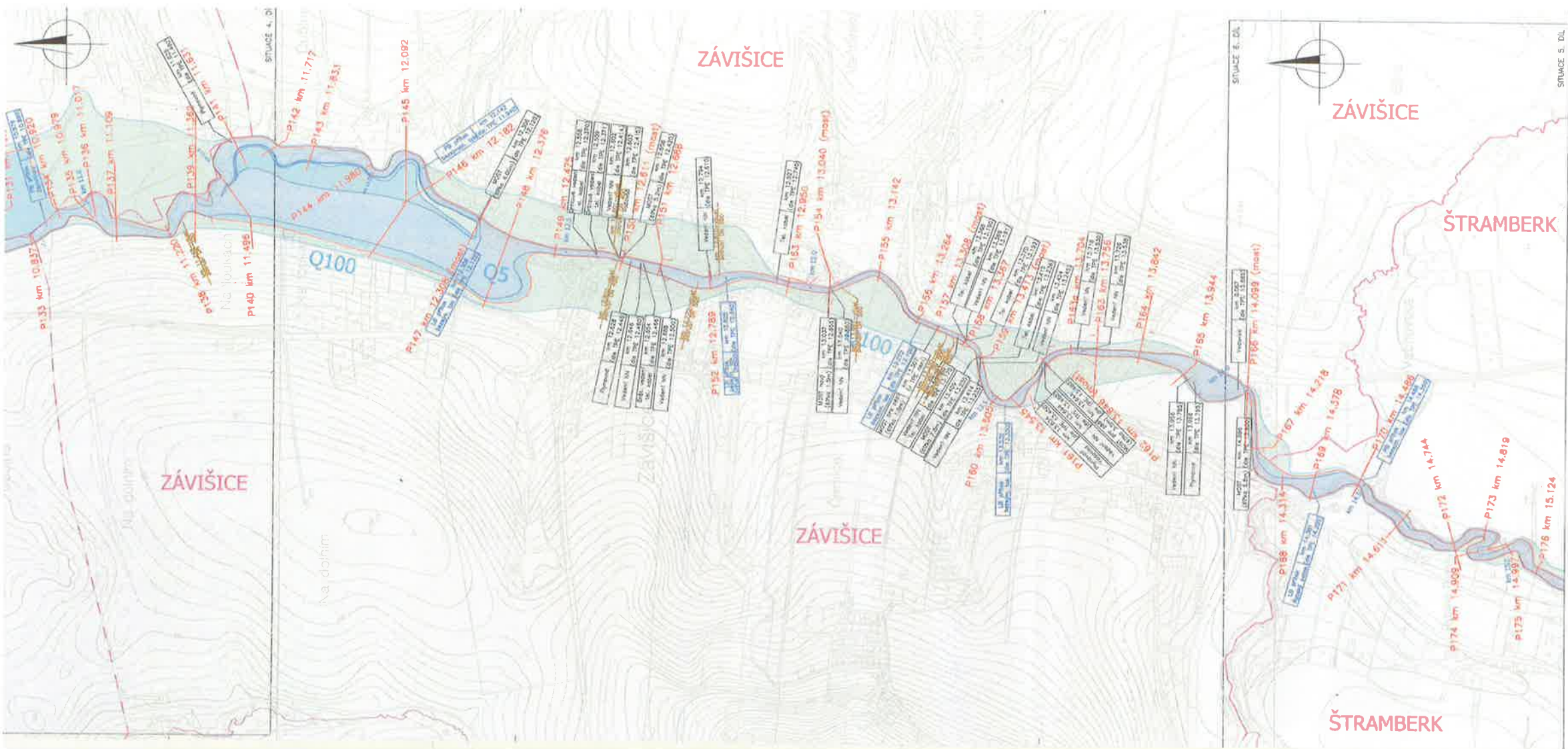
Projektant: Ing. M. Lepš, J. V. J.	Stavba: Sedlnice	Datum: 20.3.
Objekt: Sedlnice	Stavba: Sedlnice	Stavba: Sedlnice
Návrh na stanovení záplavových území na Sedlnici	Stavba: Sedlnice	Stavba: Sedlnice
Situace 3. část - Sedlnice	Stavba: Sedlnice	Stavba: Sedlnice
Stavba: Sedlnice	Stavba: Sedlnice	Stavba: Sedlnice
Stavba: Sedlnice	Stavba: Sedlnice	Stavba: Sedlnice



Legenda:

- Záplavové území při Q5
- Záplavové území při Q20
- Záplavové území při Q100
- Aktivní zóna

Výškový systém: Balt p.v. Souřadnicový systém: JTSK			
Pověřil: Odbor územního rozvoje Vypracoval: Varnsdorf 48, 701 26 Ostrava 1 tel 596 657 111	vypracoval:	Ing. M. Lepík	1:5000
	projektoval:	Ing. M. Lepík	1:5000
	zkontroloval:	Ing. P. Mravčík	1:5000
	kontrola:	Ing. J. Skolník	1:5000
Návrh na stanovení záplavových území na Sedlnici		SOUHRN	
		datum zpracování: 2013	
		počet listů: 4	
		měřítko: 1:5000	
		datum vydání: 52/2013	
		číslo přílohy: E.4.1	
metoda:	Pověřil: Odbor územního rozvoje		
objekt:	Sedlnice, Příbor	stavba:	Nový Jičín, Kopřivnice



Legenda:

- Záplavové území při Q5
- Záplavové území při Q20
- Záplavové území při Q100
- Aktivní zóna

Výškový systém: Balt p.v.
Souřadnicový systém: JTSK

Povodňá úřad, státní podnik oddělení projektů Vorelská 49, 701 28 Ostrava I tel. 596 657 111	VYKRESIL:	Ing. M. Lepák	SCHVÁHA číslo: 2013 číslo: 4 měřítka: 1:5000 datum: 02/2013 číslo přílohy: E.5.1
	PROJEKTOVATEL:	Ing. M. Lepák	
	ZODPOVĚDNÝ PROJEKTOVATEL:	Ing. P. Mravicek	
	VEDOUcí ROZHLÍD:	Ing. J. Škorpík	
Návrh na stanovení záplavových území na Sedlnici			
Situace 5. část – Závěšice			
MÍSTO:	Povodňá úřad, státní podnik		číslo přílohy: E.5.1
NÁZEV:	Závěšice	Kopírování	