

KRAJSKÝ ÚŘAD

MORAVSKOSLEZSKÝ KRAJ

Odbor životního prostředí a zemědělství

28. října 117, 702 18 Ostrava



Váš dopis zn.:

Ze dne:

Čj: MSK 50317/2013
Sp. zn.: ŽPZ/11051/2013/Pál
204 S5

Vyřizuje: Ing. Iva Páleníková

Telefon: 595 622 691

Fax: 595 622 396

E-mail: iva.palenikova@kr-moravskoslezsky.cz

Datum: 2013-04-05

Evidenční číslo písemnosti: 94/2013

Vyvěšeno dne: 11.04.2013

Sňato dne:

Za správnost: jméno, příjmení, podpis
Mgr. Blanka KOVALÁKOVÁ

Dle rozdělovníku

MĚSTSKÝ ÚŘAD PŘÍBOR		Č. dopor.
Došlo: 10-04-2013	Zpracov.	
4343/2013	Ukl. zn.	
Přílohy:		

Oznámení o možnosti seznámit se s návrhem plánu péče pro přírodní památku Sedlnické sněženky

Krajský úřad Moravskoslezského kraje, odbor životního prostředí a zemědělství (dále jen „krajský úřad“), jako věcně příslušný správní úřad podle § 67 zákona č. 129/2000 Sb., o krajích (krajské zřízení) ve znění pozdějších předpisů a podle § 77a odst. 4 písm. e) zákona č. 114/1992 Sb., o ochraně přírody a krajiny, ve znění pozdějších předpisů (dále jen „zákon“), oznamuje podle § 38 odst. 3 zákona, že je možno se seznámit s návrhem plánu péče o přírodní památku Sedlnické sněženky na k. ú. Sedlnice, Skotnice, Prchalov, Příbor v obci Sedlnice, Skotnice a Příbor, který je nově zpracován na období 2014 - 2023.

S obsahem plánu péče je možno se seznámit v úředních hodinách v sídle krajského úřadu, v kanceláři B 505 a na Obecním úřadě Sedlnice, Skotnice a Městském úřadě v Příboře. Návrh plánu péče je rovněž zveřejněn na internetových stránkách Moravskoslezského kraje (<http://iszp.kr-moravskoslezsky.cz/cz/priroda/chranena-uzemi/rezervace/sedlnicke-snezenky-88/>). Vlastníci dotčených pozemků a obce mohou uplatnit své připomínky písemně do 30 dnů ode dne doručení tohoto oznámení. O způsobu vypořádání připomínek vlastníka a obce sepiše orgán ochrany přírody protokol, kterým zároveň plán péče schválí podle § 38 odst. 4 zákona.

Plán péče je odborný dokument, který na základě údajů o dosavadním vývoji a současném stavu zvláště chráněného území navrhuje opatření na zachování nebo zlepšení stavu předmětu ochrany. Pro fyzické ani právnické osoby není plán péče závazný. Na projednávání plánu péče se nevztahují předpisy o správním řízení.

Obec Sedlnice, Skotnice a město Příbor se tímto žádá o zveřejnění oznámení podle § 38 odst. 3 zákona na úřední desce obce po dobu 15 dní a následné zaslání potvrzení o zveřejnění tohoto oznámení obratem zpět na krajský úřad.

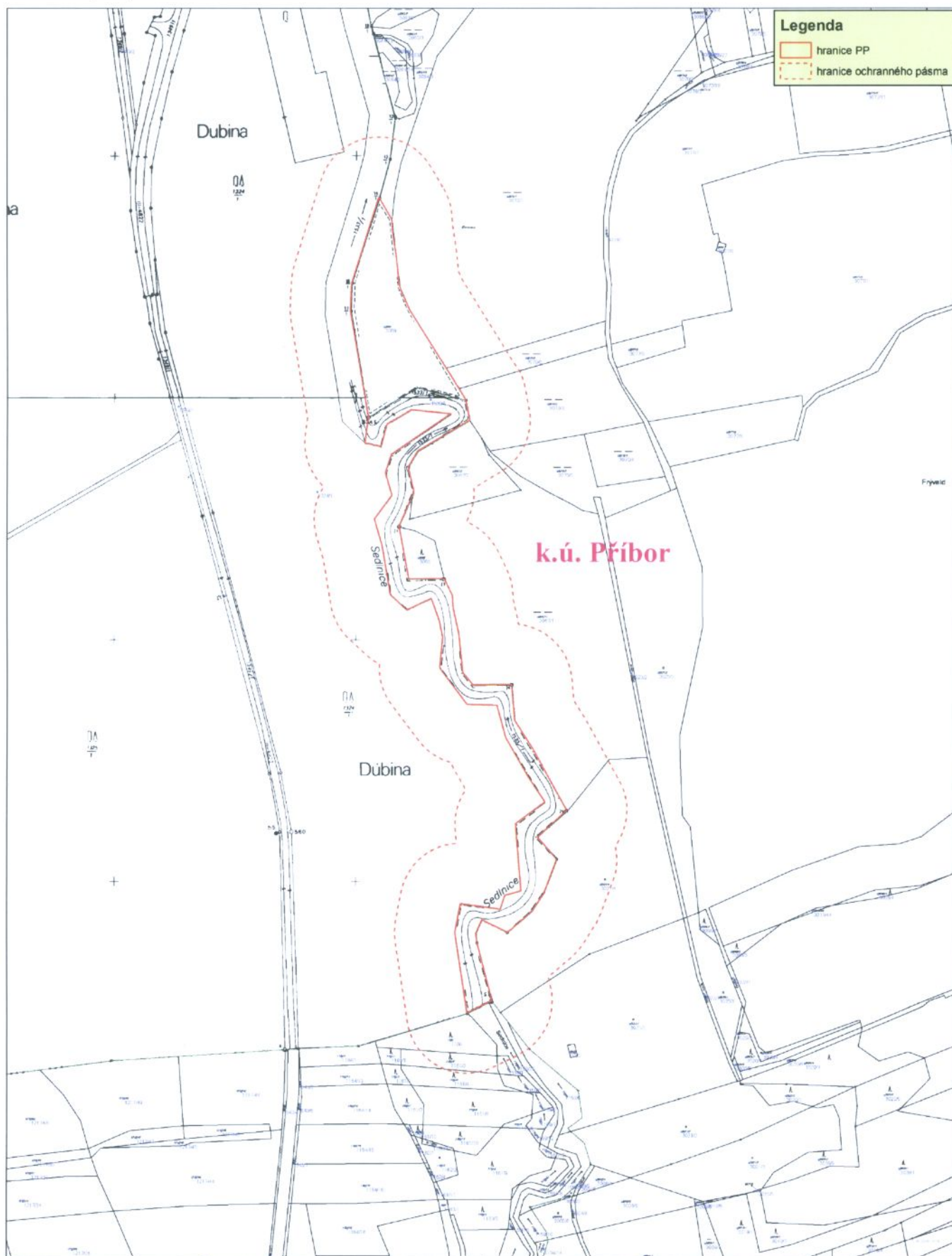
KRAJSKÝ ÚŘAD
Moravskoslezský kraj
odbor životního prostředí
a zemědělství
- 2 -

Ing. Jan Filgas
vedoucí oddělení
ochrany přírody a zemědělství

Příloha: Plán péče (CD)

Příloha č. M2: Katastrální mapa se zákresem ZCHÚ a jeho ochranného pásma

U Boroveckých rybníků



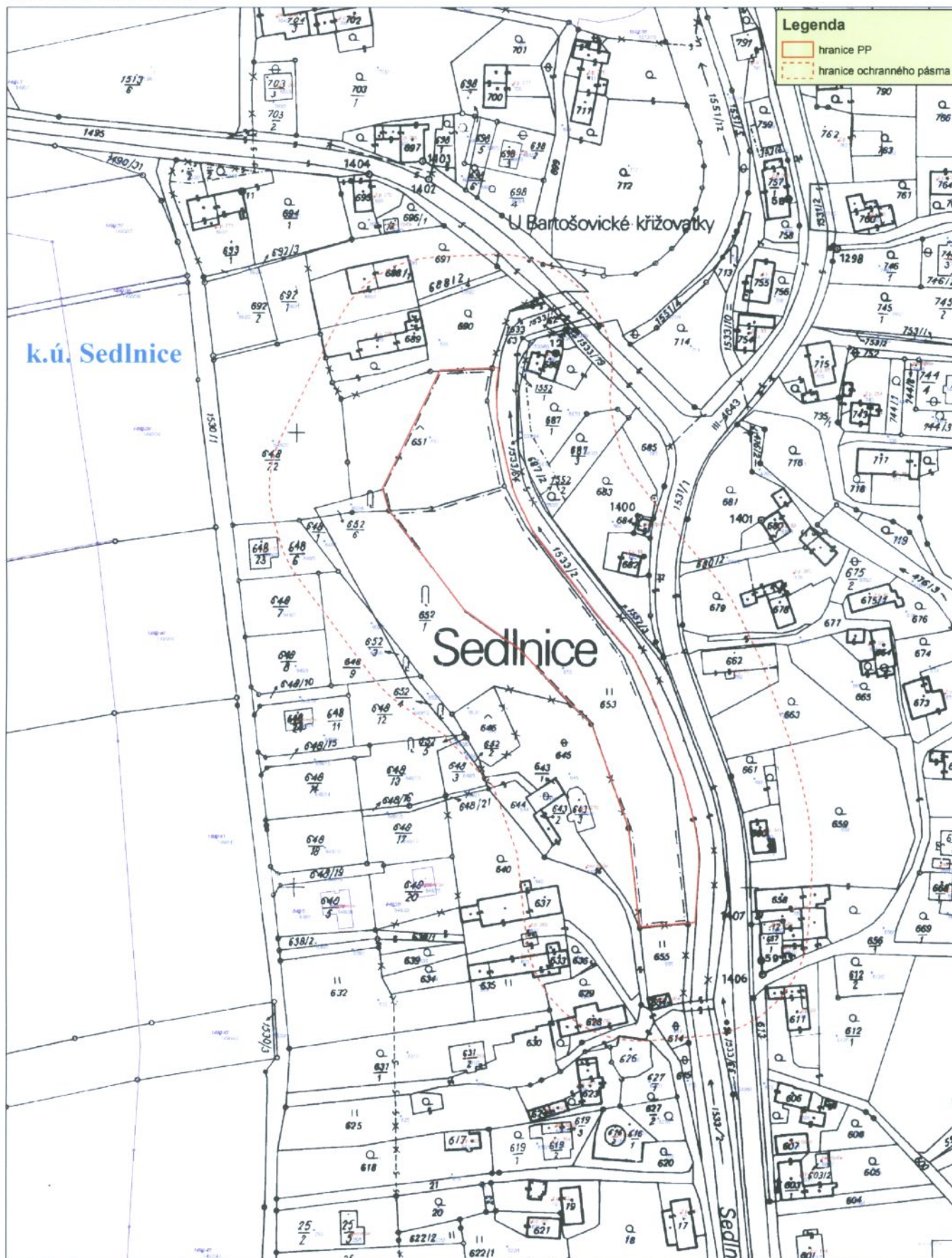
Mapový podklad @ Český úřad zeměměřičský a katastrální

1:1 500

0 70 140 280 metrů

Příloha č. M2: Katastrální mapa se zákresem ZCHÚ a jeho ochranného pásma

U Bartošovické křižovatky

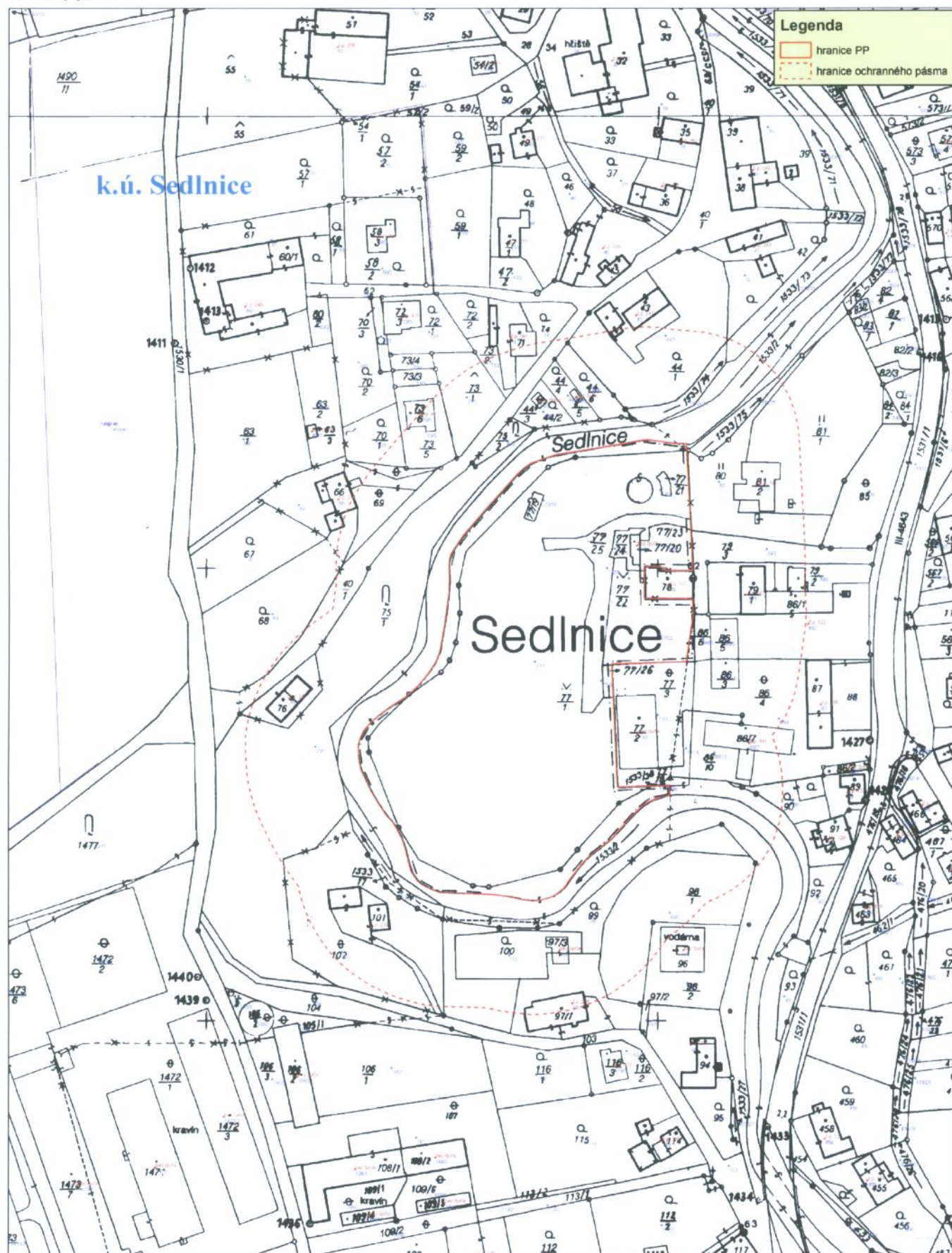


Mapový podklad @ Český úřad zeměměřický a katastrální

1:800

Příloha č. M2: Katastrální mapa se zákresem ZCHÚ a jeho ochranného pásma

Zámecký park

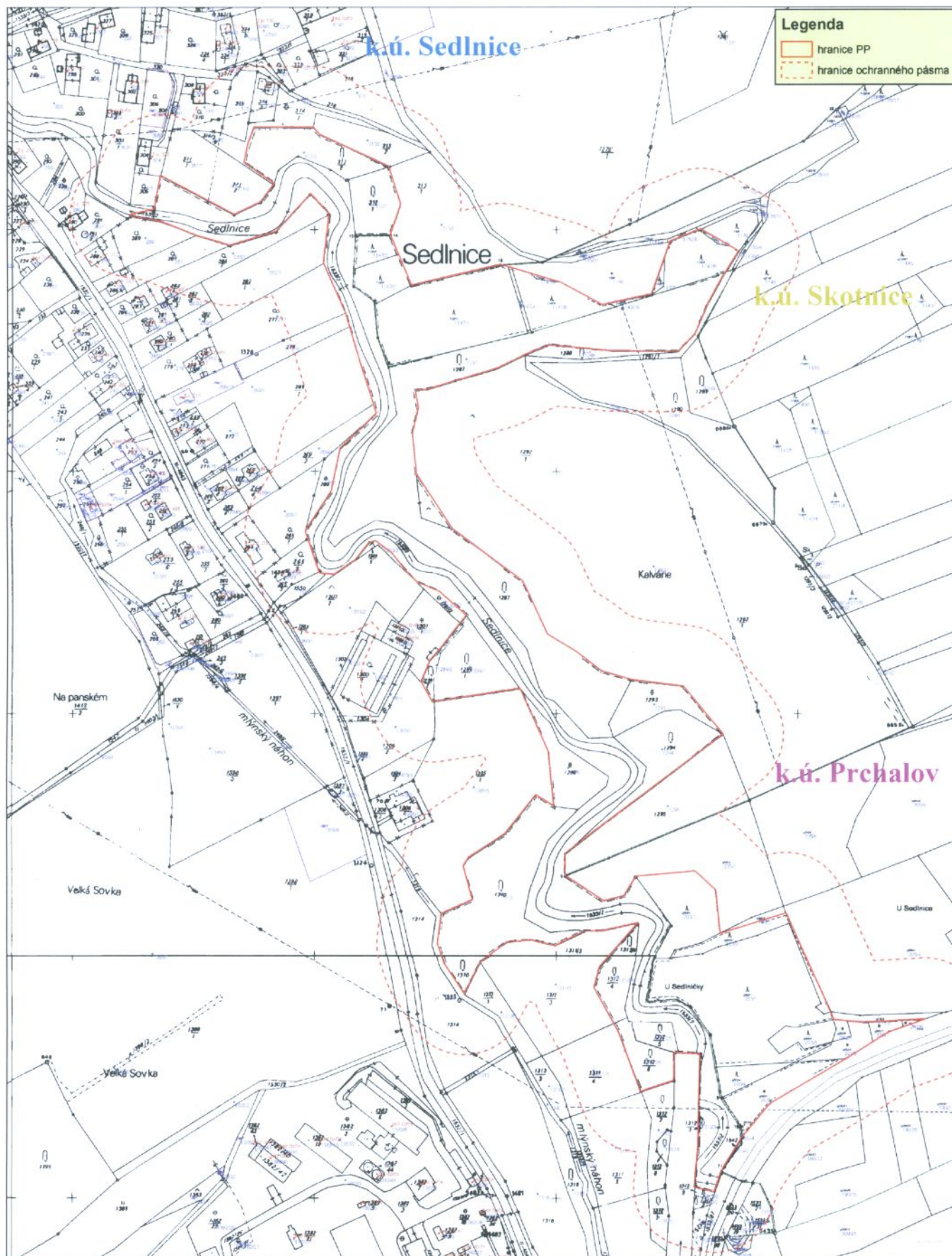


1:800

0 35 70 140 metrů

Příloha č. M2: Katastrální mapa se zákresem ZCHÚ a jeho ochranného pásma

Peklisko

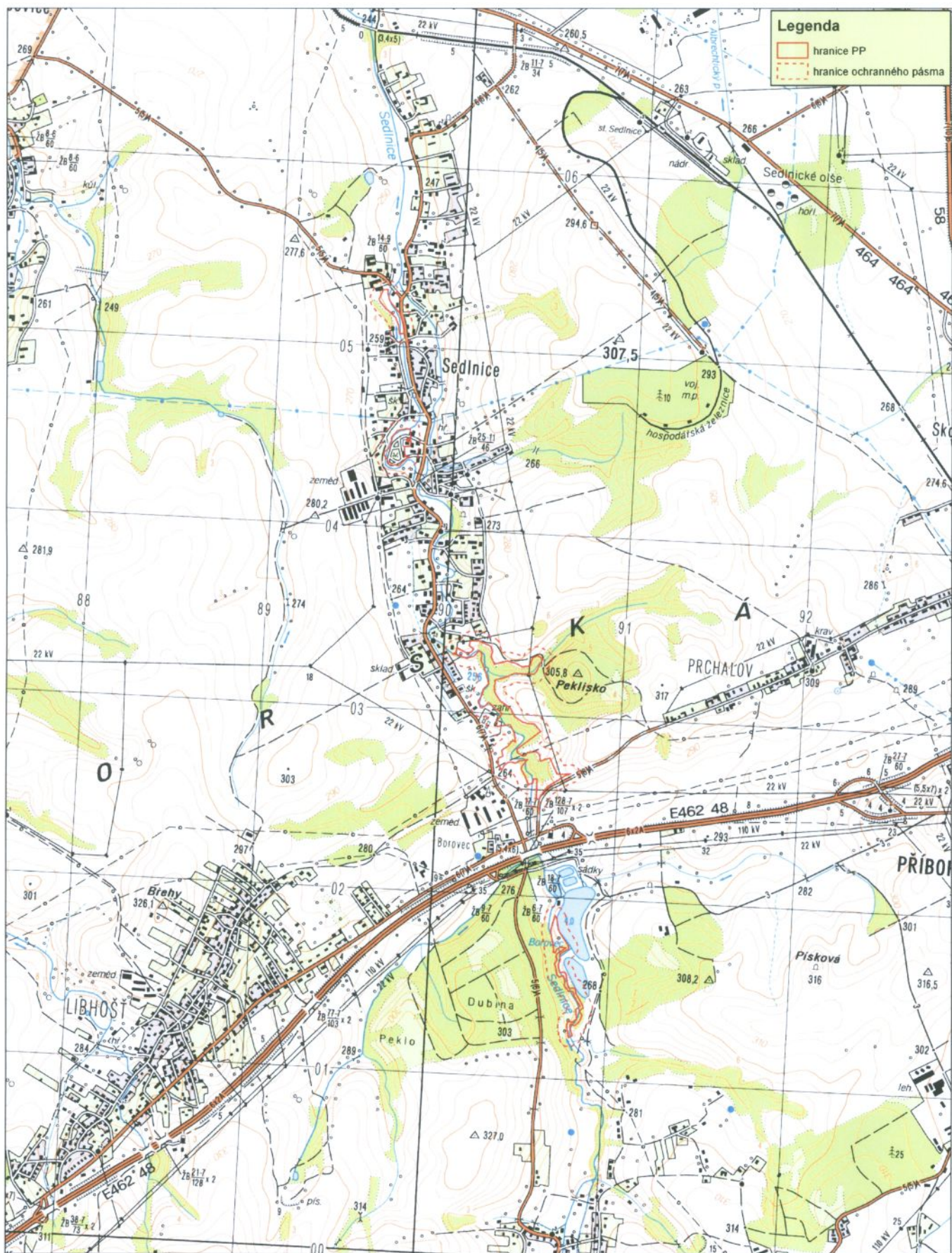


Mapový podklad @ Český úřad zeměměřičský a katastrální

1:1 500

0 70 140 280 metrů

Příloha č. M1: Orientační mapa území



Mapový podklad @ Český úřad zeměměřičský a katastrální

1:10 000