

Městský úřad Příbor
Stavební úřad
742 58 Příbor, náměstí Sigmunda Freuda 19

Evidenční číslo písemnosti:	87
Vyvěšeno dne:	15.2.2012
Sňato dne:	1.3.2012
Za správnost: jméno, příjmení, podpis	<i>Hanzelka</i>

VÁŠ DOPIS
ZE DNE: 21.12.2011
Č.J.: 3/2012/SÚ&12890/2011/Han
VYŘIZUJE: Ing. Pavel Hanzelka
TELEFON: 556 455 460
E-MAIL: staveb@pribor-mesto.cz
DATUM: 13.02.2012

Dle rozdělovníku

VEŘEJNÁ VYHLÁŠKA

**ÚZEMNÍ ROZHODNUTÍ
o umístění stavby**

Dne 21. 12. 2011 podala právnická osoba Řízení letového provozu ČR, s.p., Navigační 787, 252 61 Jeneč, IČ: 497 10 371, kterou zastupuje na základě plné moci společnost SITEL s.r.o., se sídlem Baarova 957/15, Praha 4, IČ: 447 97 320, žádost o vydání územního rozhodnutí o umístění stavby „**Rozšíření optické a VN sítě, Letiště Ostrava - Mošnov**“ na pozemcích parc.č. 1357/3, st. 384, 1357/2, st. 383, 1357/4, 822/7 v k.ú. Mošnov, na pozemcích parc.č. 410/3, 410/2, 410/1, st. 207/2, st. 207/1 v k.ú. Albrechtický a na pozemku parc.č. 1006/2 v k.ú. Harty.

Jedná se o liniovou stavbu zahrnující trasu s uložení ochranných trubek HDPE pro optický kabel OK a zároveň připojení objektu vysílacího střediska kabelem VN 22 kV.

Dnem podání bylo zahájeno územní řízení o umístění stavby.

Stavební úřad MÚ Příbor, jako stavební úřad příslušný podle § 13 odst. 1 písm. f) zákona č. 183/2006 Sb., o územním plánování a stavebním řádu (stavební zákon), ve znění pozdějších předpisů, posoudil záměr žadatele podle § 90 stavebního zákona a na základě tohoto posouzení a provedeného veřejného ústního jednání vydává podle § 92 stavebního zákona a podle § 9 vyhlášky č. 503/2006 Sb., o podrobnější úpravě územního řízení, veřejnoprávní smlouvy a územního opatření

rozhodnutí o umístění stavby

„**Rozšíření optické a VN sítě, Letiště Ostrava - Mošnov**“ na pozemcích parc.č. 1357/3, st. 384, 1357/2, st. 383, 1357/4, 822/7 v k.ú. Mošnov, na pozemcích parc.č. 410/3, 410/2, 410/1, st. 207/2, st. 207/1 v k.ú. Albrechtický a na pozemku parc.č. 1006/2 v k.ú. Harty.

Pro umístění stavby a projektovou přípravu stavby se stanoví tyto podmínky:

1. Stavba „**Rozšíření optické a VN sítě, Letiště Ostrava - Mošnov**“ bude umístěna na pozemcích parc.č. 1357/3, st. 384, 1357/2, st. 383, 1357/4, 822/7 v k.ú. Mošnov, na pozemcích parc.č. 410/3, 410/2, 410/1, st. 207/2, st. 207/1 v k.ú. Albrechtický a na pozemku parc.č. 1006/2 v k.ú. Harty tak, jak je zakresleno ve výkresech situace na podkladu katastrální mapy v měřítku 1 : 2 880 výkres č. 3, 4 a 5, které tvoří nedílnou součást ověřené projektové dokumentace a tohoto rozhodnutí.
2. Projektová dokumentace staveb pro vydání stavebního povolení bude zpracována v souladu a rozsahu přílohy č. 1 vyhlášky č. 499/2006 Sb., o dokumentaci staveb oprávněnou osobou,

opatřena podpisem a razítkem zpracovatele a musí splňovat ustanovení vyhlášky č. 268/2009 Sb., o technických požadavcích na výstavbu. Oprávnění zpracovatele bude přiloženo k žádosti o stavební povolení.

3. Při zpracování dalšího stupně projektové dokumentace budou respektovány stávající inženýrské sítě a jejich ochranná pásma. Přeložky těchto sítí nebo jiné zásahy budou předem projednány s jejich správci a podmínky, stanovené ve vyjádřeních správců sítí k předmětné stavbě, budou respektovány.
4. Budou respektovány podmínky dotčených orgánů státní správy a účastníků řízení týkající se umístění a projektové přípravy stavby uvedených v níže uvedených vyjádřeních:

Miramo spol. s r.o. ze dne 10. 10. 2011.

- Při projekci v místech souběhu se sítěmi společnosti MIRAMO spol. s r.o. požadujeme respektovat ochranná pásma el. komunikací. Souběh s trasami ve vzdálenosti vymezenou vodorovnou vzdáleností od okraje chráničky (kabelu) na každou stranu – min. 500 mm.

Letiště Ostrava, a.s. ze dne 17. 10. 2011 č.j. 182.

- Požadujeme vytyčení tras stávajících sítí, provedení sond. *(Podmínka pro územní rozhodnutí byla upravena tak, aby její význam nebyl změněn)*

Telefónica Czech Republic, a.s. ze dne 25. 10. 2011 č.j.: 163451/11.

- Stavebník, nebo jím pověřená třetí osoba, je povinen při provádění jakýchkoliv činností, zejména stavebních anebo jiných prací, řídit se platnými právními předpisy, technickými a odbornými normami (včetně doporučených), správnou praxí v oboru stavebnictví a technologickými postupy a učinit veškerá opatření nezbytná k tomu, aby nedošlo k poškození nebo ohrožení sítě elektronických komunikací ve vlastnictví společnosti Telefónica O2.

Řízení letového provozu ČR ze dne 21. 11. 2011 zn: DPLR/12726/11.

- Je třeba vytyčit a zaměřit stávající trasy silnoproudých i slaboproudých kabelů v místech křížení.
- Veškeré zemní, stavební práce a práce v ochranných pásmech leteckých pozemních zařízení musí být koordinovány s kompetentními pracovníky ŘLP ČR, s.p.
- Stavba se nachází v ochranných pásmech leteckých pozemních zařízení (radionavigační ILS 22, VOR a radiokomunikační VHF a VDF). Veškeré činnosti musí být koordinovány, aby nebyly ovlivněny naše radiokomunikační, radionavigační a přehledové systémy.

Toto územní rozhodnutí platí 2 roky ode dne nabytí právní moci.

Rozhodnutí o podaných námitkách: - Nebyly podány, nerozhodovalo se.

Účastníci řízení, na něž se vztahuje rozhodnutí správního orgánu dle § 27 odst. 1 zákona č. 500/2004 Sb., správní řád, ve znění pozdějších předpisů:

- Řízení letového provozu ČR, s.p., Navigační 787, 252 61 Jeneč, IČ: 497 10 371

Odůvodnění

Dne 21. 12. 2011 podala právnická osoba Řízení letového provozu ČR, s.p., Navigační 787, 252 61 Jeneč, IČ: 497 10 371, kterou zastupuje na základě plné moci společnost SITEL s.r.o., se sídlem Baarova 957/15, Praha 4, IČ: 447 97 320, žádost o vydání územního rozhodnutí o umístění stavby „**Rozšíření optické a VN sítě, Letiště Ostrava - Mošnov**“ na pozemcích parc.č. 1357/3, st. 384, 1357/2, st. 383, 1357/4, 822/7 v k.ú. Mošnov, na pozemcích parc.č. 410/3, 410/2, 410/1, st. 207/2, st. 207/1 v k.ú. Albrechtíčky a na pozemku parc.č. 1006/2 v k.ú. Harty.

Návrh byl dále doložen projektem stavby k územnímu řízení včetně dokladové části s vyjádřeními dotčených orgánů a správců/vlastníků sítí technického vybavení území a dokladem prokazujícím vlastnické a jiné právo k pozemkům dotčených stavbou.

Stavební úřad stanovil okruh účastníků řízení v souladu s ustanovením § 85 stavebního zákona. Do tohoto okruhu byli zahrnuti dle ust. § 85 odst. 1 stavebního zákona (doručováno do vlastních rukou na doručenkou):

- žadatel - Řízení letového provozu ČR, s.p., Navigační 787, 252 61 Jeneč
- obec, na jejímž území má být požadovaný záměr uskutečněn:
 - Obec Mošnov, Mošnov 175, 742 51 Mošnov
 - Obec Petřvald, Petřvald 18, 742 60 Petřvald u Nového Jičína
 - Obec Albrechtíčky, Albrechtíčky 131, 742 55 Albrechtíčky

Dle § 85 odst. 2 písm. a) stavebního zákona vlastníci pozemku nebo stavby, na kterých má být požadovaný záměr uskutečněn.

- Moravskoslezský kraj, 28. října 2771/117, 702 00 Ostrava – Mor. Ostrava
- Řízení letového provozu ČR, s.p., Navigační 787, 252 61 Jeneč

Dále dle ust. § 85 odst. 2 písm. b) stavebního zákona: osoby, jejichž vlastnické právo nebo jiné věcné právo k sousedním stavbám anebo sousedním pozemkům nebo stavbám na nich může být územním rozhodnutím přímo dotčeno (doručováno veřejnou vyhláškou)

- Moravskoslezský kraj, 28. října 2771/117, 702 00 Ostrava – Mor. Ostrava
- Letiště Ostrava, a. s., Letiště Ostrava č.p. 401, 742 51 Mošnov
- Společnost pro využití letiště Ostrava – Mošnov, 742 51 Mošnov
- VUSS Brno, Svatoplukova 84, 662 10 Brno
- Telefónica O2 Czech Republic, a. s., Za Brumlovkou 266/2, 140 22 Praha
- Miramo s.r.o., Albrechtíčky 69, 742 55 Albrechtíčky
- Řízení letového provozu ČR, s. p., Navigační 787, 252 61 Jeneč

Na základě předloženého návrhu oznámil stavební úřad MÚ Příbor dne 04. 01. 2012 zahájení územního řízení účastníkům řízení, dotčeným orgánům a veřejnosti a nařídil veřejné ústní jednání na den 07. 02. 2012, o jehož výsledku byl sepsán protokol.

Ve smyslu ustanovení § 36 odst. 3 správního řádu upozornil stavební úřad v oznámení o zahájení řízení účastníky řízení na možnost vyjádřit se k podkladům rozhodnutí v kanceláři stavebního úřadu MÚ Příbor. Ve stanovené lhůtě se nikdo nevyjádřil.

Při rozhodování vycházel stavební úřad z dalších podkladů výše neuvedených:

- plná moc k zastupování,
- výpis z usnesení 102. schůze rady kraje konané dne 24. 01. 2012,
- stanovení příslušného úřadu KÚ MSK ze dne 31. 10. 2011 č.j.: MSK 184272/2011
- kladné stanovisko Obce Mošnov ze dne 06. 10. 2011 zn: MOŠ-215/2011-Má,
- kladné stanovisko Obce Albrechtíčky ze dne 17. 10. 2011 zn: 306/2011,
- kladné stanovisko Úřadu pro civilní letectví ze dne 30. 11. 2011 č.j.: 006015-11-701 - bez připomínek k umístění stavby,
- koordinované stanovisko MÚ Kopřivnice zn: 6/2011/OŽP&50514/2011/Tob ze dne 24. 10. 2011 - bez připomínek k umístění stavby,
- koordinované stanovisko MÚ Bílovec zn: ŽP/34530-11/41/vav ze dne 21. 10. 2011 - bez připomínek k umístění stavby,
- kladné vyjádření Správy CHKO Poodří ze dne 13. 10. 2011 zn: 2062/PO/2011/AOPK

Stavební úřad posoudil umístění stavby podle ust. § 90 stavebního zákona a shledal, že její umístění odpovídá taxativně vymezeným okruhům požadavků při posuzování žádosti o vydání územního rozhodnutí.

Umístění stavby není v rozporu se schválenou územně plánovací dokumentací Obce Mošnov. Stavba se dle schváleného územního plánu obce nachází v urbanizovaném území, v zóně letiště U-L. Stavba sítí technické infrastruktury související s provozem letiště je přípustným využitím pozemků v této lokalitě. Po katastrální území Hartý je platný územní plán obce Petřvald, ve znění jeho změny č. 1, jehož závazná část byla vyhlášena obecně závaznou vyhláškou č. 1/2006. Pozemky dotčené stavbou se nachází v ploše zóny letiště U-L. Stavba sítí technické infrastruktury související s provozem letiště je přípustným využitím pozemků v této lokalitě. Umístění stavby rovněž není v rozporu se schválenou územně plánovací dokumentací Obce Albrechtický.

Podmínky dotčených orgánů a dotčených správců sítí týkající se umístění stavby byly zahrnuty do podmínek tohoto rozhodnutí.

Vypořádání s návrhy a námitkami účastníků: - Účastníci neuplatnili návrhy a námítky.

Vyhodnocení připomínek veřejnosti: - Nebyly vzneseny žádné připomínky veřejnosti.

Stavební úřad rozhodl, jak je uvedeno ve výroku rozhodnutí, za použití ustanovení právních předpisů ve výroku uvedených.

Poučení o opravném prostředku

Proti tomuto rozhodnutí mohou účastníci řízení ve smyslu ust. § 81 odst. 1, § 83 odst.1 a § 86 odst. 1 správního řádu podat odvolání ve lhůtě do 15-ti dnů ode dne jeho doručení k odboru územního plánování, stavebního řádu a kultury Krajského úřadu Moravskoslezského kraje se sídlem v Ostravě, ul. 28. října 117, PSČ 702 18, a to podáním učiněným u zdejšího stavebního úřadu v Příboře.

Podané odvolání má dle § 85 odst. 1 správního řádu odkladný účinek. Podle ust. § 82 odst. 1 správního řádu je nepřípustné odvolání jen proti odůvodnění. Podle odst. 2 téhož ustanovení musí mít odvolání náležitosti uvedené v ust. § 37 odst. 2 správního řádu a musí obsahovat údaje o tom, proti kterému rozhodnutí směřuje, v jakém rozsahu ho napadá a v čem je spatřován rozpor s právními předpisy nebo nesprávnost rozhodnutí nebo řízení, jež mu předcházelo. Odvolání se podává s potřebným počtem stejnopisů tak, aby jeden stejnopis zůstal správnímu orgánu a aby každý účastník dostal jeden stejnopis. Nepodá-li odvolatel potřebný počet stejnopisů, vyhotoví je zdejší stavební úřad na jeho náklady.

Ostatní poučení

Doručení veřejnou vyhláškou se provede tak, že se písemnost vyvěsí na úřední desce správního orgánu, který písemnost doručuje, na písemnost se vyznačí den vyvěšení. Písemnost nebo oznámení se zveřejní též způsobem umožňující dálkový přístup. Patnáctým dnem po vyvěšení se písemnost považuje za doručenu.

Stavební úřad po právní moci rozhodnutí předá ověřenou dokumentaci pro umístění stavby stavebníkovi, případně obecnímu úřadu, jehož územního obvodu se umístění stavby týká, není-li sám stavebním úřadem, popřípadě též speciálnímu stavebnímu úřadu.

Toto rozhodnutí platí dva roky ode dne, kdy nabylo právní moci. Dobu platnosti územního rozhodnutí může stavební úřad na odůvodněnou žádost prodloužit; podáním žádosti se běh lhůty platnosti rozhodnutí staví. Územní rozhodnutí pozbývá platnosti, nebyla-li ve lhůtě platnosti podána úplná žádost o stavební povolení, ohlášení nebo jiné obdobné rozhodnutí podle stavebního zákona nebo zvláštních právních předpisů, nebylo-li započato s využitím území pro stanovený účel, nebo bylo-li stavební nebo jiné povolovací řízení zastaveno anebo byla-li podaná žádost zamítnuta po lhůtě platnosti územního rozhodnutí. Územní rozhodnutí pozbývá platnosti

též dnem, kdy stavební úřad obdržel sdělení žadatele, že upustil od záměru, ke kterému se rozhodnutí vztahuje; to neplatí, byla-li realizace záměru již zahájena.

Ing. Pavel H a n z e l k a
vedoucí stavebního úřadu



Poplatek:

Správní poplatek vyměřený podle položky 18 písm. a) sazebníku zákona č. 634/2004 Sb., o správních poplatcích, ve znění pozdějších předpisů, ve výši 1000,- Kč byl zaplacen v pokladně MÚ Příbor.

Příloha:

- Návrh nové úložné trasy v katastrální mapě č.v. 3
- Návrh nové úložné trasy v katastrální mapě č.v. 4
- Návrh nové úložné trasy v katastrální mapě č.v. 5

Rozdělovník:

Účastníci řízení:

(dle ustanovení § 85 odst. 1 stavebního zákona - doporučeně na doručenkou)

- Řízení letového provozu ČR, s.p., Navigační 787, 252 61 Jeneč, kterou zastupuje na základě plné moci společnost SITEL s.r.o., se sídlem Baarova 957/15, Praha 4
- Obec Mošnov, Mošnov 175, 742 51 Mošnov
- Obec Petřvald, Petřvald 18, 742 60 Petřvald u Nového Jičína
- Obec Albrechtíčky, Albrechtíčky 131, 742 55 Albrechtíčky

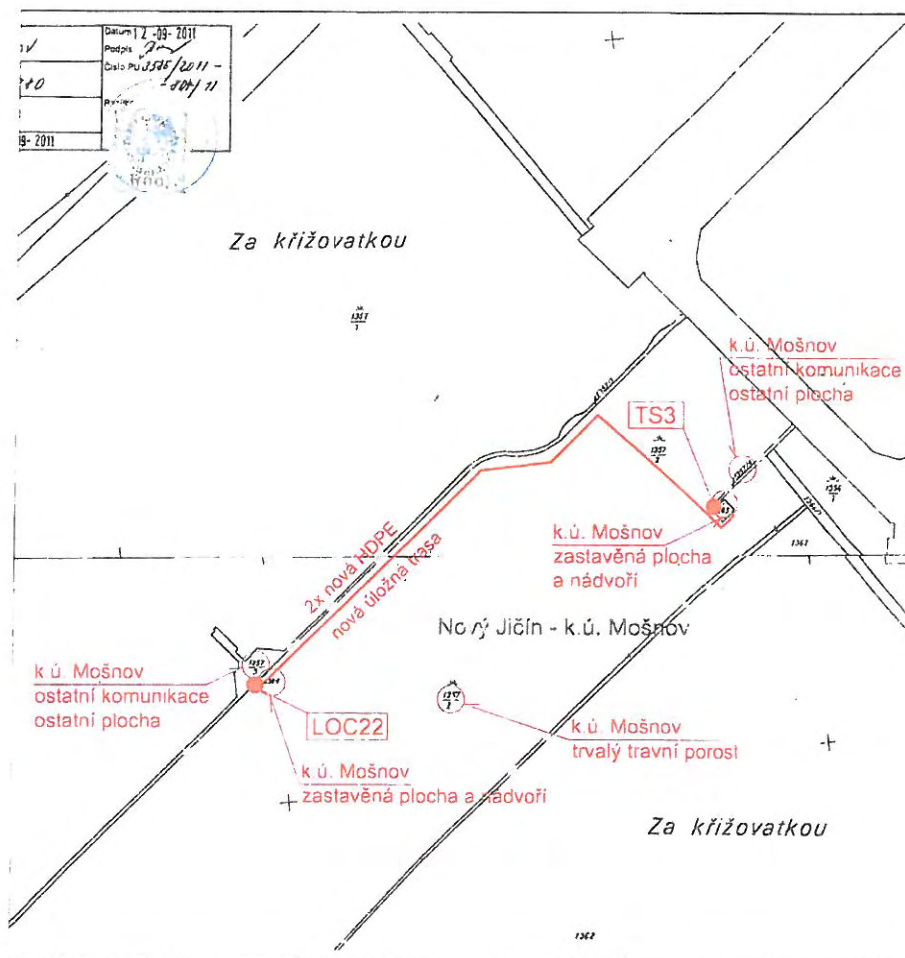
(dle ustanovení § 85 odst. 2 stavebního zákona - veřejnou vyhláškou):

- Moravskoslezský kraj, 28. října 2771/117, 702 00 Ostrava – Mor. Ostrava
- Letiště Ostrava, a. s., Letiště Ostrava č.p. 401, 742 51 Mošnov
- Společnost pro využití letiště Ostrava – Mošnov, 742 51 Mošnov
- VUSS Brno, Svatoplukova 84, 662 10 Brno
- Telefónica O2 Czech Republic, a. s., Za Brumlovkou 266/2, 140 22 Praha
- Míramo s.r.o., Albrechtíčky 69, 742 55 Albrechtíčky
- Řízení letového provozu ČR, s. p., Navigační 787, 252 61 Jeneč

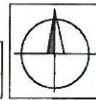
Dotčené orgány: (doporučeně na doručenkou)

- MÚ Kopřivnice, odbor ŽPZ, Štefánikova 1163, 742 21 Kopřivnice
- MÚ Kopřivnice, Odbor stavebního řádu, územního plánování a památkové péče, Štefánikova 1163, 742 21 Kopřivnice
- MÚ Bílovec, Odbor životního prostředí a územního plánování, 17. listopadu 411, 743 01 Bílovec
- MÚ Studénka, Odbor stavebního řádu a územního plánování, nám. Republiky 762, 742 13 Studénka - Butovice
- Agentura ochrany přírody a krajiny, CHKO Poodří, ul. 2 května 1, 742 13 Studénka
- Úřad pro civilní letectví ČR, řízení letového provozu, Letiště Ruzyně, 160 08 Praha

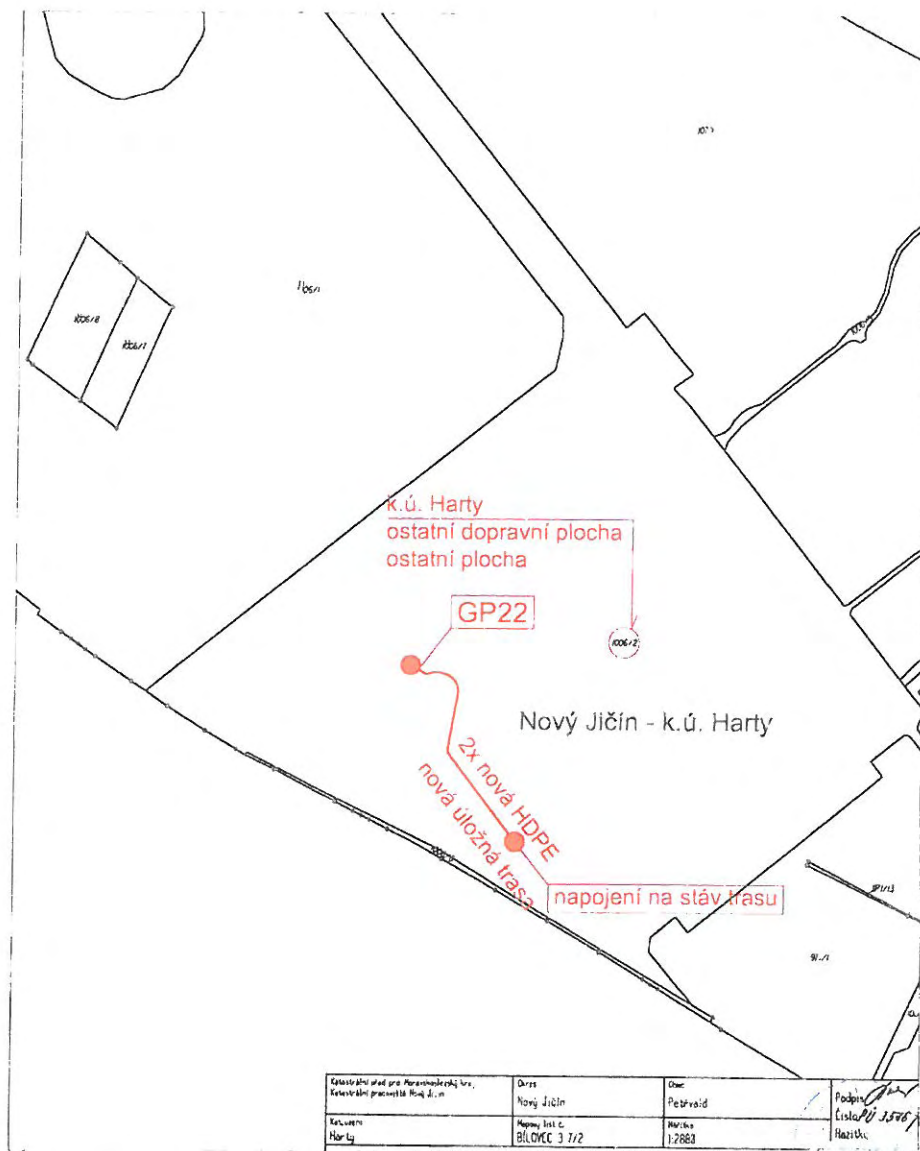
- Správce úřední desky:**
- Městský úřad Příbor, náměstí Sigmunda Freuda 19, 742 58 Příbor
 - Obecní úřad Mošnov, Mošnov 175, 742 51 Mošnov
 - Obecní úřad Petřvald, Petřvald 18, 742 60 Petřvald u Nového Jičína
 - Obecní úřad Albrechtičky, Albrechtičky 131, 742 55 Albrechtičky



Nová úložná trasa



PROJEKTANT	KOŘEŠTĚ	KONTROLOVÁN	STAVBA
Jiří Petrák	Jiří Petrák	Jiří Petrák	Nová úložná trasa
INVESTOR	MÍSTO STAVBY	AKCE	ROZŠÍŘENÍ OPTICKÉ A VN SÍTĚ, LETIŠTĚ OSTRAVA - MOŠNOV
Řízení letového provozu ČR, s.p., Navigační 787	Ostrava - Mošnov		
FORMÁT	DATA	ÚČEL	PO pro ÚR
A3	12/2011	PERIMETR	122800
		Č. ZAKÁZKY	121463000
		Č. PROJEKTU	
NÁZEV VÝKRESU:	ČÍSLO KOPIE	ČÍSLO VÝKRESU	3
Návrh nové úložné trasy v katastrální mapě			



Nová úložná trasa

PROJEKTANT: Ing. Pátek
KRETI. B. Z. ústředí
KONTROLOVA: Ing. Pátek

INVESTOR: Řízení letového provozu ČR, a.s. - Letiště 787
MÍSTO STAVBY: Ostrava - Mošnov
AKCE: Rozšíření optické a VN sítě, Letiště Ostrava - Mošnov

NÁZEV VÝKRESU: Návrh nové úložné trasy v katastrální mapě

FORMÁT: A3
DATUM: 12/2011
VÝK. IPOS: IPOS
VÝK. IPOS: IPOS
Č. ZAKÁZKY: 131463000
Č. AKCE: -
ČÍSLO KOPIE: 5

ČÍSLO VÝKRESU: 5