

**Městský úřad Příbor**  
**Stavební úřad**  
742 58 Příbor, náměstí Sigmunda Freuda 19

VÁŠ DOPIS

ZE DNE: 10.11.2011

Č.J.: 516/2011/SÚ&11158/2011/Kub

VYŘIZUJE: Ing. Mária Kubáňová

TELEFON: 556 455 463

E-MAIL: kubanova.mar@pribor-mesto.cz

DATUM: 23.12.2011

Dle rozdělovníku

**ÚZEMNÍ ROZHODNUTÍ**  
**O UMÍSTĚNÍ STAVBY**  
(veřejnou vyhláškou)

Evidenční číslo písemnosti:	398/11
Vyvěšeno dne:	30.12.2011
Sřáto dne:	
Za správnost: jméno, příjmení, podpis	Ivana BOLOMOVÁ

**Výroková část:**

Stavební úřad MÚ Příbor, příslušný podle § 13 odst. 1 písm. g) zákona č. 183/2006 Sb., o územním plánování a stavebním řádu (stavební zákon), ve znění pozdějších předpisů (dále jen „stavební zákon“), v územním řízení posoudil záměr podle § 79 a 90 stavebního zákona žádost o vydání rozhodnutí o umístění stavby nebo zařízení (dále jen „rozhodnutí o umístění stavby“), kterou dne 10. 11. 2011 podala

právnícká osoba Obec Sedlnice, Sedlnice 109, PSČ 742 56, IČ: 00298352 zastoupena Monikou Máchovou, bytem Libhošť 521, PSČ 742 57 IČ: 60013044

(dále jen „žadatel“), a na základě tohoto posouzení a provedeného veřejného ústního jednání:

- I. **Vydává** podle § 79 a 92 stavebního zákona a podle § 9 vyhlášky č. 503/2006 Sb., o podrobnější úpravě územního řízení, veřejnoprávní smlouvy a územního opatření

**rozhodnutí o umístění stavby**

**„Chodníkové těleso podél silnice III/46432“**

**část I. na pozemcích parc. č. 587/1, 601/1, 1531/1, 613 v kat. území Sedlnice, obec Sedlnice,**

**část II. na pozemcích parc. č. (1192) PK - 476/4, 1531/1, 600, 583/7, 1533/78, (1029) PK**

**v kat. území Sedlnice, obec Sedlnice.**

Jedná se o liniovou stavbu chodníkového tělesa. Chodníkové těleso bude provedeno v š. 1,50 m (v odůvodněných případech 1,0 m) o celkové délce 779,5 m. Materiálově bude provedeno z rozebíratelné zámkové dlažby, resp. jiné dlažby uložené do silničních obrubníků. Pro odvod dešťových vod budou v kraji chodníkového tělesa nově osazeny obrubníkové uliční vpusti s mříží a kalovým košem a částečně budou využity stávající uliční vpusti. Každý bezbariérový vjezd bude opatřen liniovým odvodňovacím žlabem, umístěným na hranici pozemku s chodníkovým tělesem.

**II. Stanovení podmínek pro umístění stavby:**

1. Stavba bude umístěna na výše uvedených pozemcích v kat. území Sedlnice, obec Sedlnice tak, jak je zakresleno v projektové dokumentaci zpracované Martinem Malěřem, ověřené autorizačním razítkem Ing. arch. Marikou Jančovou, autorizovaný architekt, ČKA 02 952 ve výkresech Celková situace stavby část I. (č. výkresu D03), Celková situace stavby část II-a (č. výkresu D04) a Celková situace stavby část II-b (č. výkresu D05) v měřítku 1:500, které

jsou ve zmenšeném formátu nedílnou součástí tohoto rozhodnutí.

2. Pro uskutečnění umísťované stavby se současně vymezují pozemky nebo části pozemků jako stavební pozemky tak, jak je zakresleno ve výkresech Záborový elaborát část I a II v měřítku 1:500 (číslo přílohy D06 a D07), která je součástí projektové dokumentace.
3. Další stupeň projektové dokumentace bude zpracován v souladu s dokumentací k územnímu řízení, budou dodrženy příslušné technické normy, směrnice a předpisy bezpečnosti práce, technických zařízení a respektována ochranná pásma. Projektová dokumentace stavby pro stavební řízení bude vypracována oprávněnou osobou.
4. S odpadem vzniklým v průběhu stavby bude nakládáno v souladu s ustanovením zákona č. 185/2001 Sb., o odpadech a o změně některých dalších zákonů ve znění pozdějších předpisů.
5. Stavba bude realizována v souladu s požadavky vyhlášky č. 398/2009 Sb., o obecných technických požadavcích zabezpečujících užívání staveb osobami s omezenou schopností pohybu a orientace, za respektování níže stanovených podmínek zpracovaných NIPI ČR, o. s., zn. FM 156/Š 74/11 ze dne 20. 7. 2011:
  - . V místech pro přecházení je nutno navrhnout ještě signální pás s přerušením v délce 300 mm před pásem varovným /viz změna Z1 ČSN 73 6110/.
6. Budou respektovány podmínky dotčených orgánů a účastníků řízení týkající se umístění stavby uvedených ve vyjádřeních:

**Telefónica O2 Czech Republic, a. s., 1. Máje 3, 709 05 Ostrava pod č.j.: 139745/10/10 ze dne 18. 11. 2010** (vyjádření o existenci sítě elektronických komunikací)

- . Dojde ke střetu se sítí elektronických komunikací společnosti Telefónica O2, jejíž existence a poloha je zakreslena v přiloženém výřezu/výřezech z účelové mapy sítě elektronických komunikací (dále jen SEK) společnosti Telefónica O2. Žadatel je srozuměn s tím, že nadzemní vedení sítě elektronických komunikací (dále jen NVSEK) požívá shodnou právní ochranu jako podzemní vedení sítě elektronických komunikací (dále jen PVSEK) a dojde-li ke střetu stavby s NVSEK, je žadatel povinen projednat podmínky ochrany se zaměstnancem společnosti Telefónica O2 pověřeného ochranou sítě – Karel Dombrovský (tel. 596 683 340, e-mail: karel.dombrovsky@o2.com) (dále jen POS).

#### **I. Obecná ustanovení**

- . Stavebník, nebo jím pověřená třetí osoba, je povinen při provádění jakýchkoliv činností, zejména staveních nebo jiných prací, při odstraňování havárií a projektování staveb, řídit se platnými právními předpisy, technickými a odbornými normami (včetně doporučených), správnou praxí v oboru stavebnictví a technologických postupů a učinit veškerá opatření nezbytná k tomu, aby nedošlo k poškození nebo ohrožení sítě elektronických komunikací ve vlastnictví společnosti Telefónica O2 a je výslovně srozuměn s tím, že SEK jsou součástí veřejné komunikační sítě, jsou zajišťovány ve veřejném zájmu a jsou chráněny právními předpisy. Ochranné pásmo podzemního komunikačního vedení činí 1,5 m po stranách krajního vedení.
- . Při jakékoliv činnosti v blízkosti vedení SEK je stavebník, nebo jím pověřená třetí osoba, povinen respektovat ochranné pásmo PVSEK a NVSEK tak, aby nedošlo k poškození nebo zamezení přístupu k SEK. Při křížení nebo souběhu činností se SEK je povinen řídit se platnými právními předpisy, technickými a odbornými normami (včetně doporučených), správnou praxí v oboru stavebnictví a technologickými postupy. Při jakékoliv činnosti ve vzdálenosti nejméně 1,5 m od krajního vedení vyznačené trasy PVSEK je povinen nepoužívat mechanizačních prostředků a nevhodného nářadí.
- . Pro případ porušení kterékoliv z povinností stavebníka, nebo jím pověřené třetí osoby, založené „Podmínkami ochrany SEK společnosti Telefónica O2“, je stavebník, nebo jím pověřená třetí osoba, odpovědný za veškeré náklady a škody, které společnosti Telefónica O2 vzniknou porušením jeho povinností.

#### **II. Součinnost stavebníka při činnostech v blízkosti SEK**

- . Započetí činnosti je stavebník, nebo jím pověřená třetí osoba, povinen oznámit POS. Oznámení dle předchozí věty je povinen učinit elektronicky, či telefonicky na telefonní číslo

shora uvedené, přičemž takové oznámení bude obsahovat číslo Vyjádření, k němuž se vztahují tyto podmínky.

- . Před započítím zemních prací či jakékoliv jiné činnosti je stavebník, nebo jím pověřená třetí osoba, povinen zajistit vyznačení trasy PVSEK na terénu dle polohopisné dokumentace. S vyznačenou trasou PVSEK prokazatelně seznámí všechny osoby, které budou a nebo by mohly činnosti provádět.
- . Stavebník, nebo jím pověřená třetí osoba, je povinen upozornit jakoukoliv třetí osobu, jež bude provádět zemní práce, aby zjistila nebo ověřila stranovou a hloubkovou polohu PVSEK příčnými sondami, a je srozuměn s tím, že možná odchylka uložení středu trasy PVSEK, stranová i hloubková, činí +/- 30 cm mezi skutečným uložení PVSEK a polohovými údaji ve výkresové dokumentaci.
- . Při provádění zemních prací v blízkosti PVSEK je stavebník, nebo jím pověřená třetí osoba, povinen postupovat tak, aby nedošlo ke změně hloubky uložení nebo prostorového uspořádání PVSEK. Odkryté PVSEK je stavebník, nebo jím pověřená třetí osoba, povinen zabezpečit proti prověšení, poškození a odcizení.
- . Při zjištění jakéhokoliv rozporu mezi údaji v projektové dokumentaci a skutečností je stavebník, nebo jím pověřená třetí osoba, povinen bez zbytečného odkladu zastavit práce a zjištění rozporu oznámit POS a v přerušených pracích pokračovat teprve poté, co od POS prokazatelně obdržel souhlas k pokračování v přerušených pracích.
- . V místech, kde PVSEK vystupuje ze země do budovy, rozváděče, na sloup apod. je stavebník, nebo jím pověřená třetí osoba, povinen vykonávat zemní práce se zvýšenou mírou opatrnosti s ohledem na ubývající krytí nad PVSEK. Výkopové práce v blízkosti sloupů NVSEK je povinen provádět v takové vzdálenosti, aby nedošlo k narušení jejich stability, to vše za dodržení platných právních předpisů, technických a odborných norem (včetně doporučených), správné praxi v oboru stavebnictví a technologických postupů.
- . Při provádění zemních prací, u kterých nastane odkrytí PVSEK, je povinen stavebník, nebo jím pověřená třetí osoba před zakrytím PVSEK vyzvat POS ke kontrole. Zához je oprávněn provést až poté, kdy prokazatelně obdržel souhlas POS.
- . Stavebník, nebo jím pověřená třetí osoba, není oprávněn manipulovat s kryty kabelových komor a vstupovat do kabelových komor bez souhlasu společnosti Telefónica O2.
- . Stavebník, nebo jím pověřená třetí osoba, není oprávněn trasu PVSEK mimo vozovku přejíždět vozidly nebo stavební mechanizací, a to až do doby, než PVSEK řádně zabezpečí proti mechanickému poškození. Stavebník, nebo jím pověřená třetí osoba, je povinen projednat s POS způsob mechanické ochrany trasy PVSEK. Při přepravě vysokého nákladu nebo mechanizace pod trasou NVSEK je stavebník, nebo jím pověřená třetí osoba, povinen respektovat výšku NVSEK nad zemí.
- . Stavebník, nebo jím pověřená třetí osoba, není oprávněn na trase PVSEK (včetně ochranného pásma) jakkoliv měnit niveletu terénu, vysazovat trvalé porosty ani měnit rozsah a konstrukci zpevněných ploch (např. komunikací, parkovišť, vjezdů aj.).
- . Stavebník, nebo jím pověřená třetí osoba, je povinen manipulační a skladové plochy zřizovat v takové vzdálenosti od NVSEK, aby činnosti na/v manipulačních a skladových plochách nemohly být vykonávány ve vzdálenost menší než 1 m od NVSEK.
- . Stavebník, nebo jím pověřená třetí osoba, je povinen obrátit se na POS v průběhu stavby, a to ve všech případech, kdy by i nad rámec těchto „Podmínek ochrany SEK společnosti Telefónica O2“ mohlo dojít ke střetu stavby se SEK.
- . Stavebník, nebo jím pověřená třetí osoba, není oprávněn užívat, přemísťovat a odstraňovat technologické, ochranné a pomocné prvky SEK.
- . Stavebník, nebo jím pověřená třetí osoba, není oprávněn bez předchozího projednání s POS jakkoliv manipulovat s případně odkrytými prvky SEK, zejména s ochrannou skříní optických spojek, optickými spojkami, technologickými rezervami či jakýmkoliv jiným zařízením SEK.

- . Stavebník, nebo jím pověřená třetí osoba, je výslovně srozuměn s tím, že technologická rezerva představuje několik desítek metrů kabelu stočeného do kruhu a ochranou optické spojky je skříň o hraně cca 1m.
- . Stavebník, nebo jím pověřená třetí osoba, je povinen každé poškození či krádež SEK ihned, nejpozději však do 24 hodin od okamžiku zjištění takové skutečnosti, oznámit POS. Stavebník, nebo jím pověřená třetí osoba, je povinen oznámení učinit na poruchové službě společnosti Telefónica O2, s telefonním číslem 800 184 084, pro oblast Praha lze užít telefonní číslo 241 400 500.

### **III. Práce v objektech a odstraňování objektů**

- . Stavebník, nebo jím pověřená třetí osoba, je povinen před zahájením jakýkoliv prací v objektu, kterými by mohl ohrozit stávající SEK, prokazatelně kontaktovat POS a zajistit u společnosti Telefónica O2 bezpečné odpojení SEK a bude-li to vyžadovat ochrana stávající SEK, je stavebník, nebo jím pověřená třetí osoba, povinen zabezpečit dočasné, případně trvalé přeložení SEK.
- . Při provádění činností v objektu je stavebník, nebo jím pověřená třetí osoba, povinen v souladu s právními předpisy, technickými a odbornými normami (včetně doporučených), správnou praxí v oboru stavebnictví a technologickými postupy provést mimo jiné průzkum vnějších i vnitřních vedení SEK na omítce i pod ní.

### **IV. Součinnost stavebníka při přípravě stavby**

- . Pokud by činností stavebníka, nebo jím pověřené třetí osoby, k níž je třeba povolení správního orgánu dle zvláštního právního předpisu, mohlo dojít k ohrožení či omezení SEK, je stavebník, nebo jím pověřená třetí osoba, povinen kontaktovat POS a předložit zakreslení SEK do příslušné dokumentace stavby (projektové, realizační, koordinační atp.). V případě, že pro činnosti stavebníka, nebo jím pověřené třetí osoby, není třeba povolení správního orgánu dle zvláštního právního předpisu, je stavebník, nebo jím pověřená třetí osoba, povinen předložit zakreslení trasy SEK i s příslušnými kótami do zjednodušené dokumentace (katastrální mapa, plánec), ze které bude zcela patrná míra dotčení SEK.
- . Při projektování stavby, rekonstrukce či přeložky vedení a zařízení silových elektrických sítí, elektrických trakcí vlaků a tramvají, nejpozději však před zahájením správního řízení ve věci povolení stavby, rekonstrukce či přeložky vedení a zařízení silových elektrických sítí, elektrických trakcí vlaků a tramvají, je stavebník, nebo jím pověřená třetí osoba, povinen kontaktovat POS, předat dokumentaci stavby a výpočet nebezpečných a rušivých vlivů (včetně návrhu opatření) ke kontrole. Stavebník, nebo jím pověřená třetí osoba, není oprávněn do doby, než obdrží od POS vyjádření o správnosti výpočtu nebezpečných a rušivých vlivů, jakož i vyjádření k návrhu opatření, zahájit činnost, která by mohla způsobit ohrožení či poškození SEK. Způsobem uvedeným v předchozí větě je stavebník, nebo jím pověřená třetí osoba, povinen postupovat také při projektování stavby, rekonstrukce či přeložky produktovodů s katodovou ochranou.
- . Při projektování stavby, při rekonstrukci, která se nachází v ochranném pásmu radiových tras společnosti Telefónica O2 a překračuje výšku 15 m nad zemským povrchem, a to včetně dočasných objektů zařízení stavenišť (jeřáby, konstrukce, atd.), nejpozději však před zahájením správního řízení ve věci povolení takové stavby, je stavebník nebo jím pověřená třetí osoba, povinen kontaktovat POS za účelem projednání podmínek ochrany těchto radiových tras.
- . Pokud se v zájmovém území stavby nachází podzemní silnoproudé vedení (NN) společnosti Telefónica O2 je stavebník, nebo jím pověřená třetí osoba, před zahájením správního řízení ve věci povolení správního orgánu k činnosti stavebníka, nebo jím pověřené třetí osoby, nejpozději však před zahájením stavby, povinen kontaktovat POS.
- . Pokud by budované stavby (produktovody, energovody aj.) svými ochrannými pásmy zasahovaly do prostoru stávajících tras a zařízení SEK, či do jejich ochranných pásem, je stavebník, nebo jím pověřená třetí osoba, povinen realizovat taková opatření, aby mohla být

prováděna údržba a opravy SEK, a to i za použití otevřeného plamene a podobných technologií.

#### **V. Přeložení SEK**

- . V případě nutnosti přeložení SEK nese stavebník, který vyvolal překládku nadzemního nebo podzemního vedení SEK, náklady nezbytné úpravy dotčeného úseku SEK, a to na úrovni stávajícího technického řešení.
- . Stavebník, nebo jím pověřená třetí osoba, je povinen bez zbytečného odkladu poté, kdy zjistí potřebu přeložení SEK, nejpozději však před počátkem zpracování projektu stavby, která vyvolala nutnost přeložení SEK, kontaktovat POS za účelem projednání podmínek přeložení SEK.
- . Stavebník, nebo jím pověřená třetí osoba, je povinen uzavřít se společností Telefónica O2 „Smlouvu o provedení vynucené překládky SEK“.

#### **VI. Křížení a souběh se SEK**

- . Stavebník nebo jím pověřená třetí osoba, je výslovně srozuměn s tím, že v případě, kdy hodlá umístit stavbu sjezdu či vjezdu, je povinen stavbu sjezdu či vjezdu umístit tak, aby metalické kabely SEK nebyly umístěny v hloubce menší jak 0,6 m a optické nebyly umístěny v hloubce menší jak 1 m. V opačném případě je stavebník, nebo jím pověřená osoba, povinen kontaktovat POS.
- . Stavebník, nebo jím pověřená třetí osoba, je povinen v místech křížení technické infrastruktury se SEK ukládat ostatní sítě technické infrastruktury tak, aby tyto byly umístěny výhradně pod SEK, přičemž SEK je povinen uložit do chráničky s přesahem minimálně 1 m na každou stranu od bodu křížení. Chráničku je povinen utěsnit a zamezit vnikání nečistot.
- . Stavebník, nebo jím pověřená třetí osoba, je povinen v místech křížení PVSEK s pozemními komunikacemi, parkovacími plochami, vjezdy atp. ukládat PVSEK v zákonnými předpisy stanovené hloubce a chránit PVSEK chráničkami s přesahem minimálně 0,5 m na každou stranu od hrany křížení. Chráničku je povinen utěsnit a zamezit vnikání nečistot.
- . Stavebník, nebo jím pověřená třetí osoba, je povinen základy (stavby, opěrné zdi, podezdívky apod.) umístit tak, aby dodržel minimální vodorovný odstup 1,5 m od krajního vedení PVSEK.
- . Stavebník, nebo jím pověřená třetí osoba, není oprávněn trasy PVSEK znepřístupnit (např. zabetonováním).
- . Stavebník, nebo jím pověřená třetí osoba, je při křížení a souběhu stavby nebo sítí technické infrastruktury s kabelovodem povinen zejména:
  - v případech, kdy plánované stavby nebo trasy sítí technické infrastruktury budou umístěny v blízkosti kabelovodu ve vzdálenosti menší než 2 m nebo při křížení kabelovodu ve vzdálenosti menší než 0,5 m nad nebo kdekoli pod kabelovodem, předložit POS a následně s POS projednat zakreslení v příčných řezech,
  - do příčného řezu zakreslit také profil kabelové komory v případě, kdy jsou sítě technické infrastruktury či stavby umístěny v blízkosti kabelové komory ve vzdálenosti kratší než 2 m,
  - neumísťovat nad trasou kabelovodu v podélném směru sítě technické infrastruktury,
  - předložit POS vypracovaný odborný statický posudek včetně návrhu ochrany tělesa kabelovodu pod stavbou, ve vjezdu nebo pod zpevněnou plochou,
  - nezakrývat vstupy do kabelových komor, a to ani dočasně,
  - projednat, nejpozději ve fázi projektové přípravy, s POS jakékoliv výkopové práce, které by mohly být vedeny v úrovni či pod úrovní kabelovodu nebo kabelové komory,
  - projednat s POS veškeré případy, kdy jsou trajektorie podvrtů a protlaků ve vzdálenosti bližší než 1,5 m od kabelovodu.

**RWE Distribuční služby, s. r. o., Plynárenská 499/1, 657 02 Brno pod zn. 3566/11/152 ze dne 27. 7. 2011** (stanovisko veřejnoprávní projednání stavby - stavební řízení)

- . V zájmovém prostoru dojde k dotčení ochranného pásma plynárenského zařízení místních sítí.
- . Ochranné pásmo NTL, STL plynovodů a přípojek je v zastavěném území obce 1 m na obě strany od půdorysu. Předpokládaná hloubka plynárenského zařízení cca 0,8 – 1,5 m.

- . Plynárenské zařízení je chráněno ochranným pásmem dle zákona č. 458/2000 Sb. ve znění pozdějších předpisů.
- . Za stavební činnosti se pro účely tohoto stanoviska považují všechny činnosti prováděné v ochranném pásmu plynárenského zařízení (tzn. i bezvýkopové technologie).
- . Stavební činnosti v ochranném pásmu plynárenského zařízení je možné realizovat pouze při dodržení podmínek stanovených v tomto stanovisku. Nebudou-li tyto podmínky dodrženy, budou stavební činnosti, popř. úpravy terénu prováděné v ochranném pásmu plynárenského zařízení považovány dle § 68 odst. 6 zákona č. 670/2004 Sb. a zákona č. 458/2000 Sb., za činnost bez našeho předchozího souhlasu. Při každé změně projektu nebo stavby (zejména trasy navrhovaných inženýrských sítí) je nutné požádat o nové stanovisko k této změně.
- . Před zahájením stavební činnosti v ochranném pásmu plynárenských zařízení bude provedeno vytyčení plynárenského zařízení. Vytyčení provede příslušné regionální centrum (viz. Kontaktní list). Žádost o vytyčení bude podána min. 7 dní před požadovaným vytyčením. Při žádosti uvede žadatel naši značku uvedenou v úvodu tohoto stanoviska. Bez vytyčení a přesného určení uložení plynárenského zařízení nesmí být stavební činnosti zahájeny. Vytyčení plynárenského zařízení považujeme za zahájení stavební činnosti v ochranném pásmu plynárenského zařízení. O provedeném vytyčení bude sepsán protokol.
- . Bude dodržena ČSN 6005, ČSN 733050, TPG 702 04 – tab. 8, zákon č. 458/2000 Sb. ve znění pozdějších předpisů, případně další předpisy související s uvedenou stavbou.
- . Pracovníci provádějící stavební činnosti budou prokazatelně seznámeni s polohou plynárenského zařízení, rozsahem ochranného pásma a těmito podmínkami.
- . Při provádění stavební činnosti v ochranném pásmu plynárenského zařízení je investor povinen učinit taková opatření, aby nedošlo k poškození plynárenského zařízení nebo ovlivnění jeho bezpečnosti a spolehlivosti provozu. Nebude použito nevhodného nářadí, zemina bude těžena pouze ručně, bez použití pneumatických, elektrických, bateriových a motorových nářadí.
- . Odkryté plynárenské zařízení bude v průběhu nebo při přerušení stavební činnosti řádně zabezpečeno proti jeho poškození.
- . V případě použití bezvýkopových technologií (např. protlaku) bude před zahájením stavební činnosti provedeno obnažení plynárenského zařízení v místě křížení.
- . Neprodleně oznámit každé i sebemenší poškození plynárenského zařízení (včetně izolace, signalizačního vodiče, výstražné folie atd.) na telefon 1239.
- . Před provedením zásypu výkopu v ochranném pásmu plynárenského zařízení bude provedena kontrola dodržení podmínek stanovených pro stavební činnost v ochranném pásmu plynárenského zařízení a kontrola plynárenského zařízení. Kontrolu provede příslušné regionální centrum (viz. Kontaktní list). Žádost o kontrolu bude podána min. 5 dní před požadovanou kontrolou. Při žádosti uvede žadatel naši značku (číslo jednací) uvedenou v úvodu tohoto stanoviska. Povinnost kontroly se vztahuje i na plynárenská zařízení, která nebyla odhalena. O provedené kontrole bude sepsán protokol. Bez provedené kontroly nesmí být plynovodní zařízení zasypáno. V případě, že nebudou dodrženy výše uvedené podmínky je povinen stavebník na základě výzvy provozovatele PZ, nebo jeho zástupce doložit průkaznou dokumentaci o nepoškození PZ během výstavby – nebo provést na své náklady kontrolní sondy v místě styku stavby s PZ. Plynárenské zařízení bude před zásypem výkopu řádně podsypáno a obsypáno těženým pískem, zhutněno a bude osazena výstražná fólie žluté barvy, vše v souladu s ČSN EN 12007-1-4, TPG 702 01, TPG 702 04.
- . Neprodleně po skončení stavební činnosti budou řádně osazeny všechny poklopy a nadzemní prvky plynárenského zařízení.
- . Poklopy uzávěrů a ostatních armatur na plynárenském zařízení vč. hlavních uzávěrů plynu (HUP) na odběrném plynovém zařízení udržovat stále přístupné a funkční po celou dobu trvání stavební činnosti.
- . Případné zřizování stavenišť, skladování materiálů, stavebních strojů apod. bude realizováno mimo ochranné pásmo plynárenského zařízení (není-li ve stanovisku uvedeno jinak).
- . Bude zachována hloubka uložení plynárenského zařízení (není-li ve stanovisku uvedeno jinak).

- . Při použití nákladních vozidel, stavebních strojů a mechanismů zabezpečit případný přejezd přes plynárenské zařízení uložením panelů v místě přejezdu plynárenského zařízení.
- . Ke změně stavby, která má přímý vliv na plynárenská zařízení včetně ochranných pásem, je nutno si vyžádat nové stanovisko.

**Severomoravské vodovody a kanalizace Ostrava a.s., 28. října 169, 709 45 Ostrava pod zn. 9773/V009853/2011/PO ze dne 14. 7. 2011** (stanovisko pro vydání územního rozhodnutí)

**Stanovisko k umístění:**

- . Dojde ke střetu se zařízením v majetku provozování SmVaK Ostrava a.s. s vodovodním řádem DN 150 L a DN 100 L.

**Podmínky týkající se umístění a přípravy stavby:**

- . Zákres dotčených zařízení v majetku SmVaK Ostrava a.s. je pouze orientační, proto před zahájením projekčních prací nutno požádat o vytyčení zařízení SmVaK Ostrava a.s. Vytyčení provede na základě objednávky (vodovod – středisko vodovodních sítí Nový Jičín tel. č.: 556 779 250).
- . V místech kolize řešených úprav a vodovodu SmVaK Ostrava a.s. bude v rozsahu ochranného pásma zařízení SmVaK Ostrava a.s. povrch rozebíratelný, uložený do pískového lože, bez betonové podkladní desky. Ochranné pásmo je stanoveno § 23 zákona č. 274/2001 Sb. v platném znění o vodovodech a kanalizacích pro veřejnou potřebu, je vymezeno vodorovnou vzdáleností od vnějšího líce stěny potrubí na každou stranu: – u vodovodních a kanalizačních řadů do průměru 500 mm včetně – 1,5 m.
- . Celková konstrukční vrstva nových zpevněných ploch v místech kolize s vodovodem (včetně jeho ochranného pásma) nepřesáhne 40 cm a v průběhu výstavby se nesníží stávající krytí vodovodního potrubí o více než 40 cm.
- . Obrubníky zpevněných ploch požadujeme osadit min. 0,5 m od líce stěny potrubí SmVaK Ostrava a.s.
- . V případě nedodržení předchozích bodů tohoto stanoviska požadujeme provedení přeložky vodovodu výměny potrubí vodovodu v původní trase z materiálu tvárná litina na základě smlouvy o zabezpečení přeložky vodovodního díla z důvodu investiční výstavby. Smlouvu nutno uzavřít před vydáním stavebního povolení. PD přeložky požadujeme předložit, včetně harmonogramu postupu prací v návaznosti na zásobování vodou.
- . PD požadujeme v místech souběhu se zařízením SmVaK Ostrava a.s. respektovat ochranné pásmo vodovodního potrubí a umístit stavbu mimo toto ochranné pásmo.
- . V PD požadujeme v místech křížení zařízení SmVaK Ostrava a.s. respektovat ČSN 73 6005. Vedení nízkého napětí požadujeme uložit do PE chráničky s přesahem 1,5 m od okrajů potrubí SmVaK Ostrava a.s. oboustranně.
- . Křížení požadujeme v PD navrhnout kolmo, max. pod úhlem 45 stupňů. Křížení nebude prováděno v místě napojení vodovodních přípojek na vodovodní řad, ve vzdálenosti menší než 1,5 m od stávajících ovládacích armatur na vodovodním potrubí (šoupáků, hydrantů, domovních uzavíracích ventilů) a vodárenských a kanalizačních šachet.
- . V PD požadujeme sloupy nasvětlení přechodů, uliční vpustě a dopravní značení umístit mimo ochranné pásmo zařízení SmVaK Ostrava a.s.
- . Projektovou dokumentaci ve stupni stavebního řízení, včetně okótování vzdálenosti mezi navrženou trasou a vnějším lícem stávajícího zařízení SmVaK Ostrava a.s. požadujeme předložit k odsouhlasení.

**ČEZ Distribuce, a. s., Teplická 874/8, 405 02 Děčín 4 pod zn. 0010305555145 ze dne 2. 12. 2010 a pod zn. 1035698607 ze dne 28. 7. 2011** (vyjádření k existenci energetického zařízení)

- . V zájmovém prostoru se nachází nebo zasahuje ochranným pásmem energetické zařízení v majetku ČEZ Distribuce, a.s. Energetické zařízení je chráněno ochranným pásmem podle § 46 zákona č. 458/2000 Sb. (energetický zákon) v platném znění nebo technickými normami, zejména PNE 33 3301 a ČSN EN 50423-1.

- . V případě podzemních energetických zařízení je povinností stavebníka před započítáním zemních prací pět dní předem požádat o vytyčení prostřednictvím Zákaznické linky 840 840 840, která je Vám k dispozici 24 hodin denně, 7 dní v týdnu.
- . V případě, že uvažovaná akce nebo činnost zasáhne do ochranného pásma nadzemních vedení, nebo bude po vytyčení zjištěno, že zasahuje do ochranného pásma podzemního vedení, je nutné požádat prostřednictvím Zákaznické linky o souhlas s činností v ochranném pásmu. Upozorňujeme Vás rovněž, že v zájmovém území se může nacházet energetické zařízení, které není v majetku společnosti ČEZ Distribuce, a.s.
- . Pokud dojde k obnažení kabelového vedení nebo poškození energetického zařízení, kontaktujte prosím naši Poruchovou linku 840 850 860, která je Vám k dispozici 24 hodin denně, 7 dnů v týdnu.

**Správa silnic MSK, příspěvková organizace, středisko Nový Jičín, Suvorovova 525, 741 11 Nový Jičín pod zn. II/210/4860/10/2011 4314/09 ze dne 24. 11. 2011** (vyjádření k umístění stavby)

- . Pro umístění stavby na silničním pozemku uzavře investor stavby s vlastníkem pozemku Smlouvu o budoucí darovací smlouvě do zahájení stavebního řízení.
- . Umístění chodníkového tělesa nedojde ke zúžení průjezdného profilu komunikace vyjma umístění stavební úpravy přechodu pro chodce.
- . Dopravní značení na komunikaci v majetkové správě SSMSK střediska Nový Jičín bude provedeno v reflexní úpravě dle podmínek ČSN EN 12899-1,2 a ČSN EN 14326 ve smyslu zákona č. 13/1997 Sb. v platném znění, vyhlášky č. 30/2011 Sb. v platném znění a Zásadami pro dopravní značení na pozemních komunikacích TP 65 a TP 133 II. vydání.
- . Ustanovení zákona č. 13/1997 Sb. a vyhlášky č. 104/2000 Sb. v platném znění.

**Povodí Odry státní podnik, Varenská 49, 701 26 Ostrava 1 pod zn. 10263/923/2/845/2011 ze dne 16. 8. 2011** (vyjádření k dokumentaci)

- . Požadujeme, aby v šířce celého nájezdu na hráz bylo provedeno chodníkové těleso pro pojezd těžkou technikou /30 t/ z důvodů provádění údržby toku.
- . Investora stavby upozorňujeme, že částečně se chodník nachází v záplavovém území stoleté vody Sedlnice a za případné škody vzniklé průchodem velkých vod a jejich doprovodnými vlivy naše organizace nenese zodpovědnost ani neposkytuje finanční náhradu.

**Povodí Odry státní podnik, Varenská 49, 701 26 Ostrava 1 pod zn. 14301/916.5/7.52/2011-Fi ze dne 27. 9. 2011** (povolení vstupu na pozemky pro stavbu „Chodníkové těleso v k.ú. Sedlnice“)

- . Tento souhlas se vstupem slouží pro účely územního rozhodnutí. Pro potřeby následného stavebního povolení bude nutno uzavřít smlouvu o budoucí smlouvě o zřízení věcného břemene.
- . Podkladem pro uzavření této smlouvy bude:
  - kopie Územního rozhodnutí
  - kladné vyjádření Povodí Odry, s.p. vydané pro stavební povolení.

**Policie ČR, krajské ředitelství policie MSK, územní odbor Nový Jičín, dopravní inspektorát, Svatopluka Čecha 11, 741 01 Nový Jičín pod č.j.: KRPT-269-125/ČJ-2011-070406 ze dne 9. 11. 2011** (vyjádření k projektové dokumentaci)

- . V návaznosti na zřízení chodníkového tělesa podle ČSN 73 6110 musí být přechod pro chodce nasvětlen, popř. i odlišným zabarvením světla a světelný zdroj je třeba umístit pokud možno nad místo pro přecházení.
- . Z projektové dokumentace jasně nevyplývá způsob pokládky reliéfní dlažby. Proto požadujeme při realizaci projektu způsob pokládky této dlažby provést tak, aby bylo zřejmé, zda se jedná o ukončení chodníku, sjezd nebo místo pro přecházení. Vodící pás přechodu je v tomto případě nepřipustný.
- . Dopravní značení bude provedeno podle normy ČSN 12899-1 a ČSN 018020, zákona č. 361/2000 Sb. v souladu s vyhláškou š. 30/2001 Sb., kterou se provádějí pravidla provozu na pozemních komunikacích a umístěno dle Zásad pro dopravní značení na pozemních



komunikacích.

- . K umístění dopravního značení pro trvalou úpravu je nutné stanovení, které vydává příslušný silniční správní úřad.

**MÚ Nový Jičín, odbor životního prostředí, Masarykovo náměstí 1/1, 741 01 Nový Jičín**  
**pod č.j.: OŽP/73230/2011 ze dne 3. 11. 2011** (koordinované závazné stanovisko)

#### Orgán ochrany přírody

Záměr lze realizovat pouze za podmínky dodržení ochrany dřevin rostoucích mimo les ve smyslu ustanovení § 7-9 zákona č. 114/1992 Sb. v platném znění, přičemž podrobnosti upravuje § 8 vyhlášky č. 395/1992 Sb. (ve znění pozdějších předpisů). Případné odstranění dřevin, jejichž kácení podléhá povolení orgánu ochrany přírody a krajiny, lze provést až po vydání pravomocného rozhodnutí, v němž může být uložena podle § 9 odst. 1 zákona povinnost přiměřené náhradní výsadby ke kompenzaci vzniklé ekologické újmy. Ochrana stávajících stromů po dobu přípravy a realizace stavebních prací musí být provedena podle normy ČSN 83 9061 „Technologie vegetačních úprav v krajině – ochrana stromů, porostů a vegetačních ploch při stavebních činnostech“, nesmí dojít k mechanickému poškození podzemních a nadzemních částí dřevin nacházejících se podél trasy stavby, které zůstanou ponechány na místě, práce v kořenové zóně (minimálně v prostoru kolmého průmětu koruny stromů) musí být prováděna ručně nebo bezvýkopovou technologií, kořenové krčky a kořenové náběhy stromů nesmí být zasypány zeminou ani jiným materiálem.

#### Orgán státní památkové péče

Upozorňuje na skutečnost, že podle § 22 odst. 1 zákona č. 20/1987 Sb., o státní památkové péči, ve znění pozdějších předpisů, má-li se provádět stavební činnost na území s archeologickými nálezy, jsou stavebníci již od doby přípravy stavby povinni tento záměr oznámit Archeologickému ústavu Brno, v.v.i., Královopolská 147, 612 00 Brno, který je příslušný pro oblast celé Moravy a Slezska a umožnit jemu nebo oprávněné organizaci provést na dotčeném území záchranný archeologický výzkum. Je-li stavebníkem právnická osoba nebo fyzická osoba podnikající, při jejímž podnikání vznikla nutnost záchranného archeologického výzkumu, hradí náklady záchranného archeologického výzkumu tento stavebník; jinak hradí náklady organizace provádějící archeologický výzkum. Obdobně se postupuje, má-li se na takovém území provádět jiná činnost, kterou by mohlo být ohroženo provádění archeologických výzkumů.

#### Vodoprávní úřad

- . Doba, po kterou se souhlas uděluje: 2 roky ode dne doručení závazného stanoviska.
- . Veškeré změny v průběhu výstavby, pokud by mohly mít vliv na vodní poměry, musí být projednány předem se zdejší vodoprávním úřadem.
- . Stavebník bude respektovat podmínky vyjádření Povodí Odry, s.p. Ostrava ze dne 16. 8. 2011 pod č.j.: 10263/923/2/845/2011.

#### Speciální stavební úřad pro komunikace

Jako speciální stavební úřad podle § 16 zákona č. 13/1997 Sb., o pozemních komunikacích, ve znění pozdějších předpisů, po zjištění veškerých náležitostí, vydá příslušné povolení k realizaci stavby.

Upozorňujeme na postup podle § 25 (zvláštní užívání) výše citovaného zákona, kde v předmětné věci jsme pro zásah do silničního pozemku silnice č. III/46432 příslušní jako silniční správní úřad dle § 40 odst. 4 písm. a) zákona o pozemních komunikacích.

Rozhodnutí o podaných námitkách: - Nebyly podány, nerozhodovalo se.

Účastníci řízení, na něž se vztahuje rozhodnutí správního orgánu dle § 27 odst. 1 písm. a) zákona č. 500/2004 Sb., správní řád, ve znění zákona č. 413/2005 Sb. (dále je „správní řád“), kteří musí být dle § 68 odst. 2 správního řádu uvedeni ve výrokové části rozhodnutí jsou:

- právnická osoba Obec Sedlnice, Sedlnice 109, PSČ 742 56, IČ: 00298352.

## O d ů v o d n ě n í

Dne 10. 11. 2011 podal stavebník návrh na vydání územního rozhodnutí o umístění výše uvedené stavby.

Stavební úřad opatřením ze dne 16. 11. 2011 pod č.j.: 516/2011/SÚ&11339/2011/Kub oznámil zahájení územního řízení v souladu s ustanovením § 87 odst. 1 stavebního zákona hlavním účastníkům řízení a dotčeným orgánům jednotlivě, vedlejším účastníkům řízení veřejnou vyhláškou. Uvedené oznámení bylo vyvěšeno na úředních deskách obce Sedlnice a města Příbor umožňující dálkový přístup. K předmětné žádosti současně nařídil veřejné ústní jednání na den 20. prosince 2011, o jehož výsledku byl sepsán protokol.

Dle ustanovení § 87 odst. 2 stavebního zákona, žadatel zajistil vyvěšení informace o jeho záměru a o tom, že podal žádost o vydání územního rozhodnutí, byla bezodkladně poté, co bylo nařízené veřejné ústní jednání, vyvěšena na místě určeném stavebním úřadem.

Žádost o vydání rozhodnutí o umístění stavby byla stavebníkem doložena následujícími podklady a doklady nutnými pro její vyřízení:

- dokumentace k územnímu řízení ve dvojím vyhotovení zpracovaná Martinem Maléřem, ověřená autorizačním razítkem Ing. arch. Marikou Jančovou, autorizovaný architekt, ČKA 02 952
- snímek katastrální mapy
- písemná plná moc ze dne 8. 11. 2010
- seznam stavbou dotčených parcel
- vyjádření Obce Sedlnice ze dne 11. 10. 2011
- smlouva o právu provést stavbu (Anna Bílenná) ze dne 3. 10. 2011
- stanoviska dotčených orgánů:
  - Krajská hygienická stanice MSK, územní pracoviště Nový Jičín, Štefánikova 9, 741 01 Nový Jičín (závazné stanovisko HOK/NJ-15362/2.5/10 ze dne 25. 7. 2011)
  - Hasičský záchranný sbor MSK, územní odbor Nový Jičín, Zborovská 5, 741 11 Nový Jičín (závazné stanovisko HSOS-8252-2/2011 ze dne 26. 7. 2011)
  - Správa chráněné krajinné oblasti Poodří a krajské středisko Ostrava, ul. 2. května 1, 742 13 Studénka (vyjádření ke stavebnímu řízení 1603/PO/2011/AOPK ze dne 22. 7. 2011)
  - MÚ Nový Jičín, odbor územního plánování, stavebního řádu a památkové péče, Masarykovo náměstí 1/1, 741 01 Nový Jičín (vyjádření z hlediska územně plánovací dokumentace ÚPS/54486/2011 ze dne 26. 7. 2011)
  - MÚ Nový Jičín, odbor životního prostředí, Masarykovo náměstí 1/1, 741 01 Nový Jičín (souhrnné vyjádření odboru z hlediska přenesené působnosti OŽP/88956/2010 ze dne 30. 12. 2010)
  - MÚ Nový Jičín, odbor životního prostředí, Masarykovo náměstí 1/1, 741 01 Nový Jičín (koordinované závazné stanovisko OŽP/73230/2011 ze dne 3. 11. 2011)
  - Policie ČR, krajské ředitelství policie MSK, územní odbor Nový Jičín, dopravní inspektorát, Svatopluka Čecha 11, 741 01 Nový Jičín (vyjádření k projektové dokumentaci KRPT-269-125/ČJ-2011-070406 ze dne 9. 11. 2011)
- vyjádření vlastníků sítí a technického vybavení:
  - Severomoravské vodovody a kanalizace Ostrava a. s., 28. října 169, 709 45 Ostrava (stanovisko k existenci 9773/V013702/2010/PO ze dne 16. 11. 2010 a stanovisko pro vydání územního rozhodnutí 9773/V009853/2011/PO ze dne 14. 7. 2011)
  - Telefónica O2 Czech Republic, a. s., 1. Máje 3, 709 05 Ostrava (vyjádření o existenci sítí elektronických komunikací 139745/10 ze dne 18. 11. 2010)
  - RWE Distribuční služby, s. r. o., Plynárenská 499/1, 657 02 Brno (stanovisko pro stavební řízení 3566/11/152 ze dne 27. 7. 2011)
  - ČEZ Distribuce, a. s., Teplická 874/8, 405 02 Děčín (vyjádření k existenci zařízení společnosti 001030555145 ze dne 2. 12. 2010 a 1035698607 ze dne 28. 7. 2011)
  - Povodí Odry státní podnik, Varenská 49, 701 26 Ostrava 1 (vyjádření k dokumentaci

10263/923/2/845/2011 ze dne 16. 8. 2011 a povolení vstupu na pozemky 14301/916.5/7.52/2011-Fi ze dne 27. 9. 2011)

- Správa silnic Moravskoslezského kraje, příspěvková organizace, středisko Nový Jičín, Suvorovova 525, 741 11 Nový Jičín (vyjádření k umístění stavby II/210/4860/10/2011 4314/09 ze dne 24. 11. 2011)
- ostatní stanoviska
  - NIPI ČR, o. s., Bieblova 3, 702 00 Ostrava (stanovisko k projektové dokumentaci FM 156/Š 74/11 ze dne 20. 7. 2011.

Stavební úřad zajistil vzájemný soulad předložených stanovisek dotčených orgánů vyžadovaných zvláštními předpisy, zabezpečil plnění požadavků vlastníků sítí technického vybavení a tato stanoviska a požadavky zahrnul do podmínek tohoto rozhodnutí.

Stavební úřad posoudil umístění stavby podle ustanovení § 90 stavebního zákona a zjistil, že je v souladu:

- s vydanou územně plánovací dokumentací (Dle platné územně plánovací dokumentace obce Sedlnice, tj. Územním plánem obce Sedlnice a jeho schválených změn jsou výše uvedené pozemky součástí území urbanizovaného tj. zastavěného území a zastavitelných ploch obce Sedlnice, zóny BV – venkovského bydlení v rodinných domech, OV – občanské vybavenosti a CZS – centrální, smíšené.
- s cíly a úkoly územního plánování, zejména s charakterem území, s požadavky na ochranu architektonických a urbanistických hodnot v území,
- s požadavky stavebního zákona a jeho prováděcích právních předpisů, zejména s vyhláškou č. 501/2006 Sb., o obecných požadavcích na využívání území,
- s požadavky na veřejnou dopravní a technickou infrastrukturu,
- s požadavky zvláštních právních předpisů a se stanovisky dotčených orgánů podle zvláštních právních předpisů (popřípadě s výsledkem řešení rozporů), neboť požadavky dotčených orgánů, vztahující se k další přípravě a realizaci záměru a zejména pro projektovou přípravu stavby, byly zkoordinovány a zahrnuty do podmínek tohoto rozhodnutí, a s ochranou práv a právem chráněných zájmů účastníků.

Stavební úřad stanovil okruh účastníků řízení v souladu s ustanovením § 85 stavebního zákona. Do tohoto okruhu byli zahrnuti dle ustanovení § 85 odst. 1 stavebního zákona stavebník, dále pak dle ustanovení § 85 odst. 2 stavebního zákona (a/ vlastník pozemku nebo stavby, na kterých má být požadovaný záměr uskutečněn, není-li sám žadatelem, nebo ten, kdo má jiné věcné právo k tomuto pozemku nebo stavbě) Správa silnic Moravskoslezského kraje, příspěvková organizace, Úprkova 795, 702 23 Ostrava Přívoz, Povodí Odry, státní podnik, Varenská 49, 701 26 Ostrava, Bíleňská Anna, Sedlnice 283, 742 56 Sedlnice (b/ osoby, jejichž vlastnické nebo jiné věcné právo k sousedním stavbám anebo sousedním pozemkům nebo stavbám na nich může být územním rozhodnutím přímo dotčeno) Kmeťko Eduard, Sedlnice 286, 742 56 Sedlnice, Kmeťková Zdenka, Sedlnice 286, 742 56 Sedlnice, Kochaníček Jaroslav, Sedlnice 286, 742 56 Sedlnice, Kochaníčková Jana, Sedlnice 286, 742 56 Sedlnice, Machnyik Josef, Sedlnice 286, 742 56 Sedlnice, Valentová Dagmar, Sedlnice 286, 742 56 Sedlnice, Boháčová Anna, Sedlnice 99, 742 56 Sedlnice, Bajer Oldřich, Sedlnice 98, 742 56 Sedlnice, Bajerová Helena, Sedlnice 98, 742 56 Sedlnice, Šustková Marie, Šafaříkova 1388, 742 58 Příbor, Juřicová Ludmila, Sedlnice 341, 742 56 Sedlnice, Šenkeříková Anna, Sedlnice 341, 742 56 Sedlnice, Sobotík Josef, Sedlnice 90, 742 56 Sedlnice, Sobotíková Jaromíra, Sedlnice 742 56, 742 56 Sedlnice, Sobotík Petr, Sedlnice 90, 742 56 Sedlnice, Konečník Radovan, Sedlnice 283, 742 56 Sedlnice, Dobiášová Eva, Sedlnice 88, 742 56 Sedlnice, Bortel Ladislav, Sedlnice 136, 742 56 Sedlnice, Rajnochová Lucie, Jičínská 272, 741 01 Nový Jičín, Loučka, Rohel Vít, Jičínská 272, 741 01 Nový Jičín, Loučka, Haroková Vlasta, Sedlnice 370, 742 56 Sedlnice, ALS AGRO a.s., Zauličí 483, 742 66 Štramperk, Kalembo František, Sedlnice 37, 742 56 Sedlnice, Malich Ladislav, Sedlnice 118, 742 56 Sedlnice, Smutková Božena, Sedlnice 116,

742 56 Sedlnice, Ing. Schwarz Karel, Sedlnice 148, 742 56 Sedlnice, Schwarzová Klára, Sedlnice 148, 742 56 Sedlnice, Schwarzová Veronika, Sedlnice 148, 742 56 Sedlnice, Ing. Schwarz Libor, Sedlnice 115, 742 56 Sedlnice, ČEZ Distribuce, a. s., Děčín IV – Podmokly, Teplická 874/8, Děčín IV- Podmokly, 405 02 Děčín, Telefónica O2 Czech Republic, a.s., Za Brumlovkou 266/2, 140 22 Praha, RWE Distribuční služby, s.r.o., Plynárenská 499/1, 657 02 Brno, Severomoravské vodovody a kanalizace Ostrava a.s., 28. října 169, 709 45 Ostrava.

Vypořádání s návrhy a námitkami účastníků: - Účastníci neuplatnili návrhy a námitky.

Vyhodnocení připomínek veřejnosti: - Nebyly vzneseny žádné připomínky veřejnosti.

Stavební úřad rozhodl, jak je uvedeno ve výroku rozhodnutí, za použití ustanovení právních předpisů ve výroku uvedených.

Vzhledem k tomu, že záměr leží v území, kde je vydán územní plán, je toto rozhodnutí doručováno v souladu s ustanovením § 92 odst. 3 stavebního zákona hlavním účastníkům řízení a dotčeným orgánům jednotlivě a vedlejším účastníkům řízení veřejnou vyhláškou.

### **Poučení o opravném prostředku**

Proti tomuto rozhodnutí mohou účastníci řízení ve smyslu ustanovení § 81 odst. 1, § 83 odst. 1 a § 86 odst. 1 správního řádu podat odvolání ve lhůtě do 15-ti dnů ode dne jeho doručení k odboru územního plánování, stavebního řádu a kultury Krajského úřadu Moravskoslezského kraje se sídlem v Ostravě, ul. 28. října 117, PSČ 702 18, a to podáním učiněným u zdejšího stavebního úřadu v Příboře.

Podané odvolání má podle § 85 odst. správního řádu odkladný účinek. Podle ustanovení § 82 odst. 1 správního řádu je nepřístupné odvolání jen proti odůvodnění. Podle odst. 2 téhož ustanovení musí mít odvolání náležitosti uvedené v ustanovení § 37 odst. 2 správního řádu a musí obsahovat údaje o tom, proti kterému rozhodnutí směřuje, v jakém rozsahu ho napadá a v čem je spatřován rozpor s právními předpisy nebo nesprávnost rozhodnutí nebo řízení, jež mu předcházelo. Odvolání se podává s potřebným počtem stejnopisů tak, aby jeden stejnopis zůstal správnímu orgánu a aby každý účastník dostal jeden stejnopis. Nepodá-li účastník potřebný počet stejnopisů, vyhotoví je správní orgán na náklady účastníka.

### **Ostatní poučení**

Odvoláním lze napadnout výrokovou část rozhodnutí, jednotlivý výrok nebo jeho vedlejší ustanovení. Odvolání jen proti odůvodnění rozhodnutí je nepřípustné.

Stavební úřad po nabytí právní moci rozhodnutí předá ověřenou dokumentaci žadateli, případně obecnímu úřadu, jehož územního obvodu se umístění stavby týká, není-li sám stavebním úřadem, popřípadě též speciálnímu stavebnímu úřadu.

Dle § 93 stavebního zákona územní rozhodnutí platí 2 roky. Pozbývá však platnosti, nebyla-li ve lhůtě platnosti podána úplná žádost o stavební povolení, ohlášení nebo jiné obdobné rozhodnutí podle tohoto zákona nebo zvláštních předpisů nebo bylo-li stavební nebo jiné povolovací řízení zastaveno anebo byla-li podaná žádost zamítnuta po lhůtě platnosti územního rozhodnutí nebo nebylo-li v této lhůtě započato se stavbou (část stavby, která nepodléhá vydání stavebního povolení, ohlášení či jiného opatření). Územní rozhodnutí pozbývá platnosti též dnem, kdy stavební úřad obdržel sdělení žadatele, že upustil od záměru, ke kterému se rozhodnutí vztahuje; to neplatí, byla-li realizace záměru již zahájena. Podmínky rozhodnutí o umístění stavby platí po dobu trvání stavby či zařízení, nedošlo-li z povahy věci k jejich konzumaci.

Doručení veřejnou vyhláškou se provede tak, že se písemnost vyvěsí na úřední desce správního orgánu, který písemnost doručuje; na písemnosti se vyznačí den vyvěšení. Písemnost nebo

oznámení se zveřejní též způsobem umožňujícím dálkový přístup. Patnáctým dnem po vyvěšení se písemnost považuje za doručenou.

**Upozornění:**

Právní účinky doručení se odvozují od zveřejnění na úřední desce správního úřadu, který rozhodnutí vydal, tj. na úřední desce MÚ Příbor.

**Ing. Pavel H a n z e l k a**  
vedoucí stavebního úřadu



**Poplatek:**

Správní poplatek vyměřen podle zákona č. 634/2004 Sb., o správních poplatcích, ve znění pozdějších předpisů podle položky 17 ve výši 1000,- Kč byl zaplacen na pokladně stavebního úřadu MÚ Příbor dne 10. 11. 2011 (PPD č. 106/stav/2011).

**Přílohy:** - Celková situace stavby část I. (č. výkresu D03), Celková situace stavby část II-a (č. výkresu D04) a Celková situace stavby část II-b (č. výkresu D05) tvořící součást předložené dokumentace stavby (ve zmenšeném formátu A4)

**Rozdělovník**

***I. Účastníci územního řízení (dle ustanovení § 85 odst. 1 písm. a) b) stavebního zákona - doporučeně na doručeníku)***

- právnická osoba Obec Sedlnice, Sedlnice 109, PSČ 742 56, IČ: 00298352 zastoupena Monikou Máchovou, bytem Libhošť 521, PSČ 742 57 IČ: ***II. Účastníci územního řízení***

***(dle ustanovení § 85 odst. 2 písm. a) stavebního zákona – doručeno veřejnou vyhláškou)***

- Správa silnic Moravskoslezského kraje, příspěvková organizace, Úprkova 795, 702 23 Ostrava Přívoz
- Povodí Odry, státní podnik, Varenská 49, 701 26 Ostrava (10263/923/2/845/2011 z 16. 8. 2011, 14301/916.5/7.52/2011-Fi z 27. 9. 2011)
- Bíleňná Anna, Sedlnice 283, 742 56 Sedlnice

***(dle ustanovení § 85 odst. 2 písm. a) stavebního zákona – doručeno veřejnou vyhláškou)***

- Kmeťko Eduard, Sedlnice 286, 742 56 Sedlnice
- Kmeťková Zdenka, Sedlnice 286, 742 56 Sedlnice
- Kochaníček Jaroslav, Sedlnice 286, 742 56 Sedlnice
- Kochaníčková Jana, Sedlnice 286, 742 56 Sedlnice
- Machnyik Josef, Sedlnice 286, 742 56 Sedlnice
- Valentová Dagmar, Sedlnice 286, 742 56 Sedlnice
- Boháčová Anna, Sedlnice 99, 742 56 Sedlnice
- Bajer Oldřich, Sedlnice 98, 742 56 Sedlnice
- Bajerová Helena, Sedlnice 98, 742 56 Sedlnice
- Šustková Marie, Šafaříkova 1388, 742 58 Příbor
- Juřicová Ludmila, Sedlnice 341, 742 56 Sedlnice
- Šenkeříková Anna, Sedlnice 341, 742 56 Sedlnice
- Sobotík Josef, Sedlnice 90, 742 56 Sedlnice
- Sobotíková Jaromíra, Sedlnice 742 56, 742 56 Sedlnice
- Sobotík Petr, Sedlnice 90, 742 56 Sedlnice
- Konečník Radovan, Sedlnice 283, 742 56 Sedlnice
- Dobiášová Eva, Sedlnice 88, 742 56 Sedlnice
- Bortel Ladislav, Sedlnice 136, 742 56 Sedlnice

- Rajnochová Lucie, Jičínská 272, 741 01 Nový Jičín, Loučka
- Rohel Vít, Jičínská 272, 741 01 Nový Jičín, Loučka
- Haroková Vlasta, Sedlnice 370, 742 56 Sedlnice
- ALS AGRO a.s., Zauličí 483, 742 66 Štramberk
- Kalemba František, Sedlnice 37, 742 56 Sedlnice
- Malich Ladislav, Sedlnice 118, 742 56 Sedlnice
- Smutková Božena, Sedlnice 116, 742 56 Sedlnice
- Ing. Schwarz Karel, Sedlnice 148, 742 56 Sedlnice
- Schwarzová Klára, Sedlnice 148, 742 56 Sedlnice
- Schwarzová Veronika, Sedlnice 148, 742 56 Sedlnice
- Ing. Schwarz Libor, Sedlnice 115, 742 56 Sedlnice
- ČEZ Distribuce, a. s., Děčín IV – Podmokly, Teplická 874/8, Děčín IV- Podmokly, 405 02 Děčín 2 (001030555145 z 2. 12. 2010, 1035698607 z 28. 7. 2011)
- Telefónica O2 Czech Republic, a.s., Za Brumlovkou 266/2, 140 22 Praha (139745/10 z 18. 11. 2010)
- RWE Distribuční služby, s.r.o., Plynářská 499/1, 657 02 Brno (3566/11/152 z 27. 7. 2011)
- Severomoravské vodovody a kanalizace Ostrava a.s., 28. října 169, 709 45 Ostrava (9773/V009853/2011/PO z 14. 7. 2011, 9773/V013702/2010/PO z 16.11.2010)

### **III. Dotčené orgány: (doporučeně na doručenkou)**

- MÚ Nový Jičín, odbor životního prostředí, Masarykovo náměstí 1/1, 741 01 Nový Jičín (OŽP/73230/2011 z 3. 11. 2011)
- MÚ Nový Jičín, odbor územního plánování, stavebního řádu a památkové péče, Masarykovo náměstí 1/1, 741 01 Nový Jičín (ÚPS/54486/2011 z 26. 7. 2011)
- Hasičský záchranný sbor Moravskoslezského kraje, územní odbor Nový Jičín, Zborovská 5, 741 1 Nový Jičín (HSOS-8252-2/2011 z 26. 7. 2011)
- Správa CHKO Poodří, Agentura ochrany přírody a krajiny, ul. 2. května 1, 742 13 Studénka (z 22. 7. 2011)
- Krajské ředitelství policie Moravskoslezského kraje, územní odbor Nový Jičín, Svatopluka Čecha 11, 741 01 Nový Jičín (KRPT-269-125/ČJ-2011-070406 z 9. 11. 2011)
- Krajská hygienická stanice Moravskoslezského kraje ÚP Nový Jičín, Na Bělidle 724/7, 702 00 Ostrava (HOK/NJ-15362/2.5/11 z 25. 7. 2011)

### **IV. Na vědomí:**

- NIPI ČR, a. s., Bieblova 3, 702 00 Ostrava (FM 156/Š74/11 z 20. 7. 2011)


### **V. Správce úřední desky (doručeno na doručenkou) vč. situace**

k vyvěšení a podání zprávy stavebnímu úřadu o datu vyvěšení a sejmutí veřejné vyhlášky:

- MÚ Příbor, odbor organizační a vnitřních věcí, náměstí Sigmunda Freuda 19, 742 58 Příbor
- Obecní úřad Sedlnice, Sedlnice 109, 742 56 Sedlnice

Toto rozhodnutí musí být vyvěšeno po dobu 15 dnů.


**d=411,50 m**



**CHODNÍKOVÉ TĚLESO - k.ú.Sedlnice**  
**d=368,00 m**



## LEGENDA :

Orășul/raionul	Popul	
V76		Informații despre zonă - personal Președinte pe circumscripție + reprezentanți întru reprezentare la nivel național
V7		Voce din teren Președinte pe circumscripție
V12a		Voce din teren Bib. locală

**NAMÝŠŤOVATEĽ CHODNÍK**  
**DREVENÝ SYSTÉM FLEXIBILNÝ POTRUBÍ DO 100**  
**KANALIZAČNÝ POTRUBÍ, ULTRAFLAB II**

**UV** OSADENIE KANALIZAČNÝCH VÝVODOV S LAPÁČKOM SPRÁVENIN  
**DV** DREVENÝ SYSTÉM FLEXIBILNÝ POTRUBÍ DO 100  
**S1-S5** REVIZNÝ KANALIZAČNÝ ŠACHTA, TERAZ, DOKO  
**S11-S15** REVIZNÝ KANALIZAČNÝ ŠACHTA, TERAZ, DOKO  
**OSV** OSVETLENIE PRECHODU PRO CHODCE


Príed zariadenia sačky, je investor potvrdil zaplatiť vyhradené ústredné podzemné inžinierske a iné technické práce podľa projektu, ktoré sa majú vykonať. Toto je potvrdené zaplatiť v celom množstve, ktoré je potrebné na dokončenie základov, prírodných územných zariadení a iných inžinierskych a iných technických prác. Príed zariadenia sačky, je investor potvrdil zaplatiť vyhradené ústredné podzemné inžinierske a iné technické práce podľa projektu, ktoré sa majú vykonať. Toto je potvrdené zaplatiť v celom množstve, ktoré je potrebné na dokončenie základov, prírodných územných zariadení a iných inžinierskych a iných technických prác.

Zakony podzemních inženýrských sítí nestojí jako vřchavci vířores - před zahušením stávaných proud musí investore zůstatit jejich vřchod spávan sítí, jejich odznamená na místě, přít, zůstatit ale platitů přezpět.

VÝROBCOVIA		PROJEKTANT	ZODP. PROJEKTANT	<b>Marthin Majláč</b> Hlavné č. 111, 742 28 Písnov 725 377 209 mobilnečíslo IČO 478278939	Výrobca:  8302010
<b>Marthin Majláč/Martha Majláčová</b>		<b>Marthin Majláč</b>	<b>Ing. arch. Martha Janíková</b>		
Miesto stavby: <b>K. B. Jozefína Sedlníča</b>					
INVESTOR:	Obec Sedlníča, Sedlníča s.r.o., 108, 742 621			Číslo zakázky:	8302010
	IČO 2883832			Datum:	05-11/2011
PRÁVA	<b>CHOUDŤKOVÉ TĚLESO v k.č. Sedlníča</b>			Súpisť	Projekt stavby pre D05
Číslo:	<b>D. VÝKRESOVÁ DOKUMENTÁCIA</b>			Formát:	B5 A4
Miesto výstavby:				Miesto:	1-500
CELKOVÁ STUPEŇ STAVBY: Dáť II-b				Číslo prílohy:	D05



**CHODNÍKOVÉ TĚLESO - k.ú.Sedlnice**  
**d=368,00 m**



## OSVĚTLENÍ PŘECH

1422 Eastern Blvd., Suite 100, Jacksonville, FL 32216-1422

VÝKRESOVÁL	PROJEKTANT	ZOBP PROJEKTANT	Martin Maláří Hábov 6, 111, 742 00 Přerov 722 377 202 malari@seznam.cz IČO 8752693	VÝMĚR.
Martin Maláří, Martina Maláří	Martin Maláří	Ing. arch. Martina Janoušková		
MÍSTO STAVBY	k. ú. Jemelina Sedlnice			
INVESTOR	Obec Sedlnice, Sedlnice č.p. 742, 742 06			
	IČO 238352			
STAVBA	<b>CHODNÍKOVÉ TĚLESO v k.ú. Sedlnice</b>			
Část	<b>D. VÝKRESOVÁ DOKUMENTACE</b>			
MÍSTO VÝKRESU	CELKOVÁ SITUACE STAVBY Část II-B			
	Číslo zakázky	842010		
	Datum	06-12/2014		
	Stupněd	Projektovaný pro účel		
	Formát	B2, A4		
	Měřítko	1:500		
	Číslo přílohy	D04		