

Městský úřad Příbor

Stavební úřad

742 58 Příbor, náměstí Sigmunda Freuda 19

VÁŠ DOPIS

ZE DNE: 27.09.2011
Č.J.: 452/2011/SÚ&9410/2011/Han
VYŘIZUJE: Ing. Pavel Hanzelka
TELEFON: 556 455 460
E-MAIL: staveb@pribor-mesto.cz
DATUM: 07.11.2011

Dle rozdělovníku

VEŘEJNÁ VYHLÁŠKA ROZHODNUTÍ

Právnícká osoba SMP Net, s.r.o., IČ: 27768961, Plynární 420/3, 702 72 Ostrava - Moravská Ostrava zastoupena panem Ing. Josefem Zelníkem, Balbínova 55/461, 725 29 Ostrava - Petřkovice (dále jen „stavebník“) podala dne 26. 09. 2011 žádosti o vydání územního rozhodnutí o umístění a stavebního povolení stavby

„REKO NTL MS Příbor, ul. Místecká + Lomená“ na pozemcích parc. č. 819/3, 819/16, 390/1, 411/2, 412, 284/19, 230, 221, 226, 228, 284/19, 417, 419, 422, 421/2, 413 a 411 v k. ú. Klokočov u Příbora a obec Příbor.

Stavební úřad MÚ Příbor, jako stavební úřad příslušný podle § 13 odst. 1 písm. f) zákona č. 183/ 2006 Sb., o územním plánování a stavebním řádu (stavební zákon), ve znění pozdějších předpisů, ve společném územním a stavebním řízení:

I.

Posoudil záměr žadatele podle § 90 stavebního zákona a na základě tohoto posouzení a provedeného veřejného ústního jednání v y d á v á podle § 92 stavebního zákona a podle § 9 vyhlášky č. 503/2006 Sb., o podrobnější úpravě územního řízení, veřejnoprávní smlouvy a územního opatření,

r o z h o d n u t í o u m í s t ě n í s t a v b y

„REKO NTL MS Příbor, ul. Místecká + Lomená“ na pozemcích parc. č. 819/3, 819/16, 390/1, 411/2, 412, 284/19, 230, 221, 226, 228, 284/19, 417, 419, 422, 421/2, 413 a 411 v k. ú. Klokočov u Příbora a obec Příbor.

Stavba obsahuje: Nízkotlaké plynovodní rozvody, které budou napojeny na stávající plynovodní řad DN 100 na ulici Lomené poblíž objektu č.p. 1128 na ul. Místecké poblíž objektu č.p. 1105.

Stavební objekty:

SO 01 – Plynovod
SO 02 – Přípojky
SO 03 – Úprava OPZ

Pro umístění stavby se stanoví tyto podmínky:

1. Stavba bude umístěna na pozemcích parc. č. 819/3, 819/16, 390/1, 411/2, 412, 284/19, 230, 221, 226, 228, 284/19, 417, 419, 422, 421/2, 413 a 411 v k. ú. Klokočov u Příbora a obec Příbor tak, jak je zakresleno ve výkresu Celková situace stavby (č. v. D.1 v měřítku 1 : 1000), který je součástí ověřené dokumentace a nedílnou součástí tohoto rozhodnutí.

Rozhodnutí o podaných námitkách: - nebyly uplatněny, stavební úřad nerozhodoval.

Účastníci územního řízení, na něž se vztahuje územní rozhodnutí správního orgánu dle § 27 odst. 1 zákona č. 500/2004 Sb., správní řád, ve znění pozdějších předpisů (dále jen „správní řád“):

- SMP Net, s.r.o., IČ: 27768961, Plynární 420/3, 702 72 Ostrava - Moravská Ostrava

II.

Přezkoumal podanou žádost o stavební povolení podle § 111 odst. 1 a 2 stavebního zákona a na základě tohoto přezkoumání v y d á v á podle § 115 stavebního zákona a § 5 a 6 vyhlášky č. 526/2006 Sb., kterou se provádějí některá ustanovení stavebního zákona ve věcech stavebního řádu

s t a v e b n í p o v o l e n í

na stavbu „REKO NTL MS Příbor, ul. Místecká + Lomená“ na pozemcích parc. č. 819/3, 819/16, 390/1, 411/2, 412, 284/19, 230, 221, 226, 228, 284/19, 417, 419, 422, 421/2, 413 a 411 v k. ú. Klokočov u Příbora a obec Příbor.

Stavba obsahuje: Nízkotlaké plynovodní rozvody, které budou napojeny na stávající plynovodní řad DN 100 na ulici Lomené poblíž objektu č.p. 1128 na ul. Místecké poblíž objektu č.p. 1105.

Pro provedení stavby se stanoví tyto podmínky:

1. Stavba bude provedena podle projektové dokumentace vypracované firmou SMP-Služby, s.r.o., U vodárny 1855/9, 748 01 Hlučín, ověřené ve stavebním řízení, která se po nabytí právní moci tohoto rozhodnutí předá žadateli - stavebníkovi. Případné změny nesmí být provedeny bez předchozího povolení stavebního úřadu.
2. Stavebník zajistí vytyčení prostorové polohy stavby odborně způsobilou osobou.
3. Při provádění stavby je nutno dodržovat předpisy týkající se bezpečnosti práce a technických zařízení, zejména zákon č. 309/2006 Sb. (tj. zákon o zajištění dalších podmínek bezpečnosti a ochrany zdraví při práci) a nařízení vlády č. 591/2006 Sb., o bližších minimálních požadavcích na bezpečnost a ochranu zdraví při práci na staveništích, a zajistit ochranu zdraví a života osob na staveništi.
4. Při stavbě budou dodržena ustanovení vyhlášky č. 268/2009 Sb. o technických požadavcích na stavby.
5. Stavba bude prováděna dodavatelsky stavebním podnikatelem na základě výběrového řízení. Stavebník oznámí stavebnímu úřadu předem termín zahájení stavby a název a sídlo stavebního podnikatele, který bude stavbu provádět.
6. Stavba bude dokončena nejpozději do 30. 10. 2013.
7. Stavebník oznámí stavebnímu úřadu fáze výstavby za účelem provedení kontrolních prohlídek stavby, dle předloženého plánu.
8. Před zahájením stavby bude na viditelném místě u vstupu na staveniště umístěn štítek „Stavba povolena“, který obdrží stavebník po nabytí právní moci tohoto rozhodnutí. Štítek musí být chráněn před povětrnostními vlivy, aby údaje na něm uvedené zůstaly čitelné a ponechán na místě až do dokončení stavby resp. do vydání kolaudačního souhlasu. Označení stavby je možno provést i jiným vhodným způsobem (např. tabulí) s uvedením údajů ze štítku.
9. Budou splněny podmínky vyjádření MÚ Příbor, Odbor ÚP, rozvoje a MPR ze dne 12. 05. 2011 pod č.j.: 5/2011/OÚPRMPR&4240/2011/Ši.
 - Před zahájením vlastních prací bude provedena fotodokumentace a videozáznam stávajícího stavu chodníku a komunikací a tyto podklady budou předány na odbor ÚP, rozvoje a MPR.

- V rámci konečných povrchových úprav po provedené rekonstrukci plynovodu požadujeme vozovku na ulici Lomené, pozemku parc.č. 390/1 v k.ú. Klokočov u Příbora, v celé délce a šířce zfrézovat v min. 5cm vrstvě a následně provést pokládku živičného koberce.
 - Vzhledem k tomu, že plynovodní řad a veřejné části přípojek na ulici Místecké, pozemku parc.č. 819/16 v k.ú. Klokočov u Příbora, jsou navrženy v chodníkovém tělese, které bylo nově realizováno v roce 2009 a vztahuje se na něj záruka zhotovitele požadujeme, aby terénní úpravy související se vstupem do chodníku byly realizovány následovně :
 - Před výkopem rýhy pro nový plynovod bude rozebrána dlažba v celé šíři chodníkového tělesa a uložena na palety.
 - Hutnění materiálů používaných na zpětné zásypy výkopů v chodníku bude prováděno postupně po vrstvách s tím, že soulad použitých materiálů s odsouhlasenou projektovou dokumentací musí písemně potvrdit zástupce odboru ÚP, rozvoje a MPR, MÚ v Příboře.
 - Zpětná zádlážba bude provedena firmou, kterou odsouhlasí zástupce vlastníka chodníku.
 - Na chodníkové těleso bude investorem rekonstrukce plynovodu převzata záruka časově odpovídající zbývajícím délkám záruky poskytované v současné době zhotovitelem, a to formou smlouvy mezi investorem stavby plynovodu a městem Příbor.
 - Předmětem záruky budou veškeré součásti související s chodníkem (obrubníky, dlažby, zábradlí, odvodňovací prvky, apod.).
 - Hutnění materiálů používaných na zpětné zásypy výkopů v místních komunikacích bude prováděno postupně po vrstvách s tím, že soulad použitých materiálů s odsouhlasenou projektovou dokumentací musí písemně potvrdit zástupce odboru ÚP, rozvoje a MPR, MÚ v Příboře.
 - V případě zásahu do zeleně na pozemcích města Příbora je nutno předem způsob zásahu a konečnou povrchovou úpravu projednat s Technickými službami města Příbora, Štramberská 483, 742 58 Příbor (tel: 556723432, 556725046).
 - Minimálně 7 dní před zahájením výkopových prací si musí stavebník, případně zhotovitel, zajistit na odboru ÚP, rozvoje a MPR MÚ v Příboře povolení k užívání veřejného prostranství a uhradit příslušný poplatek, jehož výši ukládá stavebníkům vyhláška města o místním poplatku za užívání veřejného prostranství pro umístění stavebních zařízení, umístění skládek a provádění výkopových prací. Výše poplatku činí 10,-Kč/m2/den, kdy nelze veřejné prostranství fakticky užívat ke svému účelu.
 - Pokud při realizaci stavby bude nutné z technických důvodů změnit trasu nebo způsob pokládky plynovodu, budou tyto situace operativně řešeny jednáním mezi stavebníkem (zhotovitelem) a zástupci odboru ÚP, rozvoje a MPR MÚ v Příboře.
10. Budou splněny podmínky stanoviska MÚ Příbor, Odbor životního prostředí a lesního hospodářství ze dne 30. 05. 2011 č.j.: 219/2011/OŽP&4275/2011/No.
- V rámci realizace stavby maximálně respektovat stávající vzrostlou zeleň, tj. stromy rostoucí v lokalitě stavby či její v bezprostřední blízkosti.
 - Upozorňujeme, že dřeviny jsou dle § 7 odst. 1 zákona chráněny před poškozováním a ničením. V rámci prací spojených s předmětnou výstavbou je nutno postupovat tak, aby při případných pojezdech těžkých mechanismů a stavebních prací nedocházelo k poškozování okolních dřevin. Z důvodu možného poškození dřevin či narušení funkcí jejich kořenového systému není možno uložit jakýkoliv stavební materiál či suť ve vzdálenosti 5 m od výskytu dřevin. V případě, že výkopové práce budou prováděny kolem vzrostlých dřevin, musí být prováděny ručně ve vzdálenosti minimálně 2,5 m od

paty kmene tak, aby nebyl poškozen kořenový systém dřevin. Pokud nebude možné tuto vzdálenost dodržet, je nutné zajistit aktivní ochranu kořenového systému stromů. Je žádoucí respektovat silné kotvící kořeny, jejichž zachování je pro stabilitu a vitalitu stromu nezbytné.

- V rámci prací spojených s předmětnou výstavbou je nutno postupovat v souladu s ČSN 839061 „Technologie vegetačních úprav v krajině – Ochrana stromů, porostů a vegetačních ploch při stavebních pracích“.
 - Vlastní zemní práce se budou provádět vždy v rozsahu nezbytně nutném.
 - Zásoby sypkých stavebních materiálů a ostatních potenciálních zdrojů prašnosti budou v nezbytně nutném množství.
 - Dodavatel stavby bude v případě nutnosti eliminovat sekundární prašnost pravidelným kropením prostoru staveniště, deponií zemin a stavebních konstrukcí.
 - Dodavatel stavby zajistí pravidelné čištění všech příjezdových komunikací.
11. Budou splněny podmínky vyjádření SS MSK Nový Jičín ze dne 7.6.2011 zn: II/210/1923/05/2011.
- Pro umístění vedení do silničního pozemku parc.č. 819/3 uzavře investor stavby s vlastníkem pozemku Smlouvu o smlouvě budoucí o zřízení věcného břemene ve lhůtě do zahájení stavby.
 - Pro stavební práce v rozsahu dotčení silničního pozemku uzavře investor stavby se SS MSK střediskem Nový Jičín Smlouvu o užití silničního tělesa (pozemku) pro zvláštní užití ve lhůtě do zahájení stavby.
12. Budou splněny podmínky Policie ČR, krajského ředitelství policie MSK, DI Nový Jičín ze dne 9.5.2011 č.j.: KRPT-269-39/ČJ-2011-070406.
- Před realizací požadujeme předložit k vyjádření projekt přechodného dopravního značení.
13. Budou splněny podmínky vyjádření ČEZ Distribuce, a.s. ze dne 8.10.2010 zn: 001029607144.
- Dodržet podmínky pro provádění činností v ochranných pásmech podzemních a nadzemních vedení
14. Budou splněny podmínky ČEZ ICT Services, a.s. ze dne 12.10.2010 zn: P2A10000122502 10/4357.
- Dodržet podmínky pro provádění prací v blízkosti komunikačního vedení ČEZ ICT Services, a.s.
15. Budou splněny podmínky vyjádření Telefonica O2 Czech Republic, a.s. ze dne 3.5.2011 č.j.: 66099/11.
- Budou splněny „Podmínky ochrany SEK společnosti *Telefónica O2*“
Podmínky ochrany SEK společnosti *Telefónica O2*
 - Stavebník, nebo jím pověřená třetí osoba, je povinen při provádění jakýchkoliv činností, zejména stavebních nebo jiných prací, při odstraňování havárií a projektování staveb, řídit se platnými právními předpisy, technickými a odbornými normami (včetně doporučených), správnou praxí v oboru stavebnictví a technologickými postupy a učinit veškerá opatření nezbytná k tomu, aby nedošlo k poškození nebo ohrožení sítě elektronických komunikací ve vlastnictví společnosti Telefónica O2 a je výslovně srozuměn s tím, že SEK jsou součástí veřejné komunikační sítě, jsou zajišťovány ve veřejném zájmu a jsou chráněny právními předpisy. Ochranné pásmo podzemního komunikačního vedení činí 1,5 m po stranách krajního vedení.
 - Při jakékoliv činnosti v blízkosti vedení SEK je stavebník, nebo jím pověřená třetí osoba, povinen respektovat ochranné pásmo PVSEK a NVSEK tak, aby nedošlo k poškození nebo zamezení přístupu k SEK. Při křížení nebo souběhu činností se SEK je povinen řídit se platnými právními předpisy, technickými a odbornými normami (včetně

doporučených), správnou praxí v oboru stavebnictví a technologickými postupy. Při jakékoliv činnosti ve vzdálenosti nejméně 1,5 m od krajního vedení vyznačené trasy PVSEK je povinen nepoužívat mechanizačních prostředků a nevhodného nářadí.

- Pro případ porušení kterékoliv z povinností stavebníka, nebo jím pověřené třetí osoby, založené "Podmínkami ochrany SEK společnosti Telefónica 02", je stavebník, nebo jím pověřená třetí osoba, odpovědný za veškeré náklady a škody, které společnosti Telefónica 02 vzniknou porušením jeho povinností.

Součinnost stavebníka při činnostech v blízkosti SEK

- Započetí činnosti je stavebník, nebo jím pověřená třetí osoba, povinen oznámit POS. Oznámení dle předchozí věty je povinen učinit elektronicky, či telefonicky na telefonní číslo shora uvedené, přičemž takové oznámení bude obsahovat číslo Vyjádření, k němuž se vztahují tyto podmínky.
- Před započatím zemních prací či jakékoliv jiné činnosti je stavebník, nebo jím pověřená třetí osoba, povinen zajistit vyznačení trasy PVSEK na terénu dle polohopisné dokumentace. S vyznačenou trasou PVSEK prokazatelně seznámí všechny osoby, které budou anebo by mohly činnosti provádět.
- Stavebník, nebo jím pověřená třetí osoba, je povinen upozornit jakoukoliv třetí osobu, jež bude provádět zemní práce, aby zjistila nebo ověřila stranovou a hloubkovou polohu PVSEK příčnými sondami, a je srozuměn s tím, že možná odchylka uložení středu trasy PVSEK, stranová i hloubková, činí +/- 30 cm mezi skutečným uložením PVSEK a polohovými údaji ve výkresové dokumentaci.
- Při provádění zemních prací v blízkosti PVSEK je stavebník, nebo jím pověřená třetí osoba, povinen postupovat tak, aby nedošlo ke změně hloubky uložení nebo prostorového uspořádání PVSEK. Odkryté PVSEK je stavebník, nebo jím pověřená třetí osoba, povinen zabezpečit proti prověšení, poškození a odcizení.
- Při zjištění jakéhokoliv rozporu mezi údaji v projektové dokumentaci a skutečností je stavebník, nebo jím pověřená třetí osoba, povinen bez zbytečného odkladu zastavit práce a zjištění rozporu oznámit POS a v přerušených pracích pokračovat teprve poté, co od POS prokazatelně obdržel souhlas k pokračování v přerušených pracích.
- V místech, kde PVSEK vystupuje ze země do budovy, rozváděče, na sloup apod. je stavebník, nebo jím pověřená třetí osoba, povinen vykonávat zemní práce se zvýšenou mírou opatrnosti s ohledem na ubývající krytí nad PVSEK. Výkopové práce v blízkosti sloupů PVSEK je povinen provádět v takové vzdálenosti, aby nedošlo k narušení jejich stability, to vše za dodržení platných právních předpisů, technických a odborných norem (včetně doporučených), správné praxi v oboru stavebnictví a technologických postupů.
- Při provádění zemních prací, u kterých nastane odkrytí PVSEK, je povinen stavebník, nebo jím pověřená třetí osoba před zakrytím PVSEK vyzvat POS ke kontrole. Zához je oprávněn provést až poté, kdy prokazatelně obdržel souhlas POS.
- Stavebník, nebo jím pověřená třetí osoba, není oprávněn manipulovat s kryty kabelových komor a vstupovat do kabelových komor bez souhlasu společnosti Telefónica 02.
- Stavebník, nebo jím pověřená třetí osoba, není oprávněn trasu PVSEK mimo vozovku přejíždět vozidly nebo stavební mechanizací, a to až do doby, než PVSEK řádně zabezpečí proti mechanickému poškození. Stavebník, nebo jím pověřená třetí osoba, je povinen projednat s pas způsob mechanické ochrany trasy PVSEK. Při přepravě vysokého nákladu nebo mechanizace pod trasou PVSEK je stavebník, nebo jím pověřená třetí osoba, povinen respektovat výšku PVSEK nad zemí.
- Stavebník, nebo jím pověřená třetí osoba, není oprávněn na trase PVSEK (včetně ochranného pásma) jakkoliv měnit niveletu terénu, vysazovat trvalé porosty ani měnit rozsah a konstrukci zpevněných ploch (např. komunikací, parkovišť, vjezdů aj.).

- Stavebník, nebo jím pověřená třetí osoba, je povinen manipulační a skladové plochy zřízovat v takové vzdálenosti od NVSEK, aby činnosti na/v manipulačních a skladových plochách nemohly být vykonávány ve vzdálenost menší než 1 m od NVSEK.
- Stavebník, nebo jím pověřená třetí osoba, je povinen obrátit se na POS v průběhu stavby, a to ve všech případech, kdy by i nad rámec těchto "Podmínek ochrany SEK společnosti Telefónica 02" mohlo dojít ke střetu stavby se SEK.
- Stavebník, nebo jím pověřená třetí osoba, není oprávněn užívat, přemísťovat a odstraňovat technologické, ochranné a pomocné prvky SEK.
- Stavebník, nebo jím pověřená třetí osoba, není oprávněn bez předchozího projednání s POS jakkoliv manipulovat s případně odkrytými prvky SEK, zejména s ochrannou skříňí optických spojek, optickými spojkami, technologickými rezervami či jakýmkoliv jiným zařízením SEK. Stavebník, nebo jím pověřená třetí osoba, je výslovně srozuměn s tím, že technologická rezerva představuje několik desítek metrů kabelu stočeného do kruhu a ochranou optické spojky je skříň o hraně cca 1m.
- Stavebník, nebo jím pověřená třetí osoba, je povinen každé poškození či krádež SEK ihned, nejpozději však do 24 hodin od okamžiku zjištění takové skutečnosti, oznámit POS. Stavebník, nebo jím pověřená třetí osoba, je povinen oznámení učinit na poruchové službě společnosti Telefónica 02, s telefonním číslem 800 184 084, pro oblast Praha lze užít telefonní číslo 241 400500.

Práce v objektech a odstraňování objektů

- Stavebník, nebo jím pověřená třetí osoba, je povinen před zahájením jakýkoliv prací v objektu, kterými by mohl ohrozit stávající SEK, prokazatelně kontaktovat POS a zajistit u společnosti Telefónica 02 bezpečné odpojení SEK a bude-li to vyžadovat ochrana stávající SEK, je stavebník, nebo jím pověřená třetí osoba, povinen zabezpečit dočasné, případně trvalé přeložení SEK.
- Při provádění činností v objektu je stavebník, nebo jím pověřená třetí osoba, povinen v souladu s právními předpisy, technickými a odbornými normami (včetně doporučených), správnou praxí v oboru stavebnictví a technologickými postupy provést mimo jiné průzkum vnějších i vnitřních vedení SEK na omítce i pod ní.

Součinnost stavebníka při přípravě stavby

- Pokud by činností stavebníka, nebo jím pověřené třetí osoby, k níž je třeba povolení správního orgánu dle zvláštního právního předpisu, mohlo dojít k ohrožení či omezení SEK, je stavebník, nebo jím pověřená třetí osoba, povinen kontaktovat POS a předložit zakreslení SEK do příslušné dokumentace stavby (projektové, realizační, koordinační atp.). V případě, že pro činnosti stavebníka, nebo jím pověřené třetí osoby, není třeba povolení správního orgánu dle zvláštního právního předpisu, je stavebník, nebo jím pověřená třetí osoba, povinen předložit zakreslení trasy SEK i s příslušnými kótami do zjednodušené dokumentace (katastrální mapa, plánec), ze které bude zcela patrná míra dotčení SEK.
- Při projektování stavby, rekonstrukce či přeložky vedení a zařízení silových elektrických sítí, elektrických trakcí vlaků a tramvají, nejpozději však před zahájením správního řízení ve věci povolení stavby, rekonstrukce či přeložky vedení a zařízení silových elektrických sítí, elektrických trakcí vlaků a tramvají, je stavebník, nebo jím pověřená třetí osoba, povinen kontaktovat POS, předat dokumentaci stavby a výpočet nebezpečných a rušivých vlivů (včetně návrhu opatření) ke kontrole. Stavebník, nebo jím pověřená třetí osoba, není oprávněn do doby, než obdrží od POS vyjádření o správnosti výpočtu nebezpečných a rušivých vlivů, jakož i vyjádření k návrhu opatření, zahájit činnost, která by mohla způsobit ohrožení či poškození SEK. Způsobem uvedeným v předchozí větě je stavebník, nebo jím pověřená třetí osoba, povinen postupovat také při projektování stavby, rekonstrukce či přeložky produktovodů s katodovou ochranou.

- Při projektování stavby, při rekonstrukci, která se nachází v ochranném pásmu radiových tras společnosti Telefónica 02 a překračuje výšku 15 m nad zemským povrchem, a to včetně dočasných objektů zařízení staveniště (jeřáby, konstrukce, atd.), nejpozději však před zahájením správního řízení ve věci povolení takové stavby, je stavebník nebo jím pověřená třetí osoba, povinen kontaktovat POS za účelem projednání podmínek ochrany těchto radiových tras.
- Pokud se v zájmovém území stavby nachází podzemní silnoproudé vedení (NN) společnosti Telefónica 02 je stavebník, nebo jím pověřená třetí osoba, před zahájením správního řízení ve věci povolení správního orgánu k činnosti stavebníka, nebo jím pověřené třetí osoby, nejpozději však před zahájením stavby, povinen kontaktovat POS.
- Pokud by budované stavby (produktovody, energovody aj.) svými ochrannými pásmy zasahovaly do prostoru stávajících tras a zařízení SEK, či do jejich ochranných pásem, je stavebník, nebo jím pověřená třetí osoba, povinen realizovat taková opatření, aby mohla být prováděna údržba a opravy SEK, a to i za použití otevřeného plamene a podobných technologií.

Křížení a souběh se SEK

- Stavebník nebo jím pověřená třetí osoba, je výslovně srozuměn s tím, že v případě, kdy hodlá umístit stavbu sjezdu či vjezdu, je povinen stavbu sjezdu či vjezdu umístit tak, aby metalické kabely SEK nebyly umístěny v hloubce menší jak 0,6 m a optické nebyly umístěny v hloubce menší jak 1 m. V opačném případě je stavebník, nebo jím pověřená osoba, povinen kontaktovat POS.
- Stavebník, nebo jím pověřená třetí osoba, je povinen v místech křížení technické infrastruktury se SEK ukládat ostatní síť technické infrastruktury tak, aby tyto byly umístěny výhradně pod SEK, přičemž SEK je povinen uložit do chráničky s přesahem minimálně 1 m na každou stranu od bodu křížení. Chráničku je povinen utěsnit a zamezit vnikání nečistot.
- Stavebník, nebo jím pověřená třetí osoba, je povinen v místech křížení PVSEK s pozemními komunikacemi, parkovacími plochami, vjezdy atp. ukládat PVSEK v zákonnými předpisy stanovené hloubce a chránit PVSEK chráničkami s přesahem minimálně 0.5 m na každou stranu od hrany křížení. Chráničku je povinen utěsnit a zamezit vnikání nečistot.
- Stavebník, nebo jím pověřená třetí osoba, je povinen základy (stavby, opěrné zdi, podezdívky apod.) umístit tak, aby dodržel minimální vodorovný odstup 1,5 m od krajního vedení PVSEK.
- Stavebník, nebo jím pověřená třetí osoba, není oprávněn trasy PVSEK zabetonovat.
- Stavebník, nebo jím pověřená třetí osoba, je při křížení a souběhu stavby nebo sítě technické infrastruktury s kabelovodem, povinen zejména:
 - v případech, kdy plánované stavby nebo trasy sítě technické infrastruktury budou umístěny v blízkosti kabelovodu ve vzdálenosti menší než 2 m nebo při křížení kabelovodu ve vzdálenosti menší než 0,5 m nad nebo kdekoli pod kabelovodem, předložit POS a následně s POS projednat zakreslení v příčných řezech
 - do příčného řezu zakreslit také profil kabelové komory v případě, kdy jsou síť technické infrastruktury či stavby umístěny v blízkosti kabelové komory ve vzdálenosti kratší než 2 m
 - neumísťovat nad trasou kabelovodu v podélném směru sítě technické infrastruktury,
 - předložit POS vypracovaný odborný statický posudek včetně návrhu ochrany tělesa kabelovodu pod stavbou, ve vjezdu nebo pod zpevněnou plochou
 - nezakrývat vstupy do kabelových komor, a to ani dočasně, projednat, nejpozději ve fázi - projektové přípravy, s POS jakékoliv výkopové práce, které by mohly být vedeny v úrovni či pod úrovní kabelovodu nebo kabelové komory

- projednat s POS veškeré případy, kdy jsou trajektorie podvrtů a protlaků ve vzdálenosti bližší než 1,5 m od kabelovodu
16. Budou splněny podmínky ČEZ ICT Services, a.s. ze dne 12.10.2010 zn: P2A10000122502/10/4357.
- Dodržet podmínky pro provádění prací v blízkosti komunikačního vedení ČEZ ICT Services, a.s.
17. Budou splněny podmínky vyjádření SmVaK Ostrava, a. s., zn. 9773/V004740/2011/PO ze dne 05. 04. 2011:
- Realizací stavby dojde ke střetu se zařízením v majetku SmVaK Ostrava, a. s.,:
 - s vodovodními řady DN 80 L, DN 80 O a kanalizačním řadem DN 300 PB, které jsou v majetku SmVaK.
 - Před zahájením zemních prací zabezpečit vytýčení zařízení SmVaK Ostrava, a. s., s vytýčením prokazatelně seznámit pracovníky, kteří budou stavbu provádět. Vytýčení provede na základě objednávky (vodovod - středisko vodovodních sítí Nový Jičín, tel. č. 556 779 250, kanalizace - středisko kanalizačních sítí Nový Jičín, tel. 556 779 268).
 - Na základě vytýčení požadujeme v místech křížení zařízení SmVaK Ostrava, a. s. respektovat OP vodovodního, resp. kanalizačního potrubí a umístit stavbu mimo toto OP. OP jsou stanovena § 23 zákona č. 274/2001 Sb. v platném znění o vodovodech a kanalizacích pro veřejnou potřebu a jsou vymezena vodorovnou vzdáleností od vnějšího líce stěny potrubí na každou stranu
 - u vodovodních a kanalizačních řadů do průměru 500 mm včetně - 1,5 m,
 - u vodovodních a kanalizačních řadů nad průměr 500 mm - 2,5 m.
 - Na základě vytýčení požadujeme v místech křížení zařízení SmVaK Ostrava, a. s. respektovat ČSN 73 6005.
 - V případě provádění protlaku bude přesná hloubka uložení stávajícího vodovodu, resp. Kanalizace ověřena ručně kopanou sondou.
 - Zemní práce do vzdálenosti 1 m od okraje potrubí budou prováděny ručním výkopem se zvýšenou opatrností tak, aby nedošlo k poškození zařízení SmVaK Ostrava, a. s. V případě obnažení potrubí bude toto zabezpečeno před poškozením. Zaměření křížení s naším zařízením požadujeme dodat v souřadnicovém systému JTSK a výškovém systému Bpv našemu oddělení GIS na e-mailovou adresu gis@smvak.cz.
 - Po dobu výstavby budou přístupny ovládací armatury vodovodní sítě (šoupátka, hydranty a ventily vodovodních přípojek).
 - Před záhozem rýhy bude přizván oprávněný zástupce příslušného střediska (viz výše) ke kontrole místa kolize. Tato kontrola bude zaznamenána ve stavebním deníku. Bez této kontroly nesouhlasíme se zahájením záhozu. Bez písemného dokladu o provedené kontrole zástupcem SmVaK Ostrava a. s. nesouhlasíme s udělením kolaudačního souhlasu.
 - Případné poškození zařízení SmVaK Ostrava, a. s. bude neprodleně oznámeno na dispečink SmVaK Ostrava, a. s. s nepřetržitou službou (tel. 840111125).
18. Budou splněny podmínky společnosti ČEZ Energo, s.r.o. zn: RG/005/2011 ze dne 9.5.2011.
- Při provádění stavebních a jiných prací souvisejícím s výše uvedenou stavbou je nutné dodržet podmínky uvedené v tomto vyjádření.
19. Budou splněny podmínky Technických služeb města Příbora zn: 132/2010 ze dne 13.10.2010
- Stávající vedení VO v naší správě budou před zahájením prací vytýčena. Vytýčení si zajistí firma.
 - Zemní práce ve vzdálenosti 1m od našich vedení budou prováděny ručně tak, aby nedošlo k jejich poškození a nebyl ohrožen jejich provoz. Obnažené vedení bude ve výkopu zajištěno před poškozením a před zásypem bude přizván náš zástupce ke kontrole.
 - V průběhu stavebních úprav nebudou při vyplachování nádob vylévány zbytky stavebních materiálů do kanalizace.

- Na komunikacích nebudou ani krátkodobě uskladňovány inertní materiály, které by mohly být při deštích splavovány do kanalizační sítě.
- V případě zásahu do starých kanalizačních šachtic je třeba také opravit jejich stěny, aby nedošlo k jejich zborcení po ukončení stavby.
- Po ukončení stavby je nutno dotčené plochy uvést do původního stavu.
- Odstranit nežádoucí odpad ze stavby a kamení z trávníků.
- Komunikace a chodníky uvést do původního stavu.
- Při zásypu výkopů přechovat zeminu po 20 cm vrstvách až do úrovně původního terénu a přebytečnou zeminu, případně kameny odstranit.
- Plochu podél cesty poškozenou výkopem zasít travním semenem (po setbě zasekat semeno hráběmi do zem, uválet a zalít)
- Takto upravenou plochu předat Technickým službám města Příbora s vyhotovením písemného dokladu o předání a převzetí stavby.
- Během dvou let od provedení zásypu výkopu provádět opětovné dosypání sedlé zeminy včetně podsevu travním semenem.
- Po sednutí výkopu v komunikaci tuto opravit s tím, že povrch opraveného výkopu bude totožný s povrchem komunikace.
- Před zahájením prací uvědomte TS Příbor a upřesněte datum jejich zahájení.

20. Budou splněny podmínky MÚ Kopřivnice, Silničního správního úřadu ze dne 4.10.2011.

- Dodržet zákon č. 13/1997 Sb., o pozemních komunikacích.

21. Před ukončením stavby bude ve smyslu § 119 a následujících stavebního zákona včas požádáno o vydání kolaudačního souhlasu; žádost bude doložena náležitostmi podle § 121 stavebního zákona. K žádosti o vydání kolaudačního souhlasu je stavebník mj. povinen předložit doklady o výsledcích předepsaných zkoušek.

Stavební úřad v souladu s ustanovením § 115 odst. 1 stavebního zákona a § 6 odst. 1 písm. d) vyhlášky č. 526/2006 Sb., ve smyslu § 122 odst. 1 stavebního zákona s t a n o v í , že stavbu lze užívat jen na základě kolaudačního souhlasu.

Rozhodnutí o podaných námitkách: - nebyly uplatněny, stavební úřad nerozhodoval.

Účastníci stavebního řízení, na něž se vztahuje rozhodnutí správního orgánu dle § 27 odst. 1 správního řádu:

- SMP Net, s.r.o., IČ: 27768961, Plynární 420/3, 702 72 Ostrava - Moravská Ostrava

Vzhledem k tomu, že výroky tohoto rozhodnutí vydaného na základě provedení společného územního a stavebního řízení se vzájemně podmiňují, stavební úřad ve smyslu § 74 odst. 1 správního řádu stanoví, že výroková část rozhodnutí, vztahující se k povolení stavby nabude vykonatelnosti nejdříve dnem, kdy se stane pravomocnou výroková část rozhodnutí, vztahující se k umístění stavby.

Odůvodnění výrokové části územního rozhodnutí o umístění stavby (ad I.)

Dne 26. 09. 2011 podal žadatel - stavebník u zdejšího stavebního úřadu žádost o vydání územního rozhodnutí o umístění stavby.

Stavební úřad stanovil okruh účastníků územního řízení v souladu s ustanovením § 85 stavebního zákona. Do tohoto okruhu byli zahrnuti dle ust. § 85 odst. 1 stavebního zákona

SMP Net, s.r.o. a Město Příbor, dále pak dle ust. § 85 odst. 2 stavebního zákona - SMP Net, s.r.o., Město Příbor, Moravskoslezský kraj, SS MSK Nový Jičín, Panák Petr, Panáková Jiřina, Ing. Jelen Stanislav, Jelenová Marta, Hlasová Jana, Jašková Jana, Klimovič Zdeněk, Klimovičová Jiřina, Macíček Lubomír, Macíčková Lenka, Kamenár Dušan, Kamenárová Zdeňka, Šlosarová Andrea, Jašková Veronika, Krakovská Zdeňka, Škývarová Dana, Havlová Denisa, Malušová Drahomíra, Jurečková Pavlína, Hadvižd'ák Vlastimil, Hadvižd'áková Zdenka, Pavlicová Pavla, Polášek Josef, Polášková Marie, Vystrčilová Drahomíra, Eliášová Emílie, Holubová Ludmila, Friedel Bedřich, Bugár Július, Bugárová Ludmila, Kaplan Josef, Kaplan Milan, ČEZ Energo, s.r.o., SmVaK Ostrava, a. s., RWE Distribuční služby, s. r. o., Telefónica O2 Czech Republic, a.s., ČEZ Distribuce, a.s.

Umístění stavby je v souladu se schválenou územně plánovací dokumentací sídelního útvaru Příbor (usnesením Zastupitelstva města Příbora č. 19/8/5/3 z jeho 19. zasedání konaného dne 25.09.2008 bylo vydáno opatření obecné povahy - Změna č. 4 územního plánu sídelního útvaru Příbor, jež nabylo účinnosti 16.10.2008). Stavba se nachází v urbanizovaném území, v zóně bydlení U-B. Zóna zahrnuje stávající společné plochy bydlení v bytových a rodinných domech nebo výhledovou plochu bez rozlišení druhu obytné zástavby situované ve východní části města včetně ploch příslušné obytné zeleně a garáží pro obyvatele těchto domů a občanské a technické vybavenosti.

Stavba zásadně neovlivní okolní přírodu a nemění ráz krajiny ani dosavadní využití pozemků – podmínky ochrany stávající zeleně byly zapracovány do podmínek tohoto rozhodnutí.

Stavební úřad posoudil podanou žádost o vydání územního rozhodnutí podle ustanovení § 86 stavebního zákona. Žádost byla podaná na formuláři podle ustanovení vyhlášky č. 503/2006 Sb., o podrobnější úpravě územního řízení, veřejnoprávní smlouvy a územního opatření. Dokumentace pro územní řízení byla zpracována oprávněnou firmou firmou SMP-Služby, s.r.o., podle ustanovení vyhlášky č. 503/2006 Sb., o podrobnější úpravě územního řízení, veřejnoprávní smlouvy a územního opatření, přílohy č. 4.

Posouzení umístění stavby podle ustanovení vyhl. č. 501/2006 Sb., o obecných požadavcích na využívání území bylo provedeno především dle ustanovení § 23 – obecné požadavky na umístění staveb a § 24 – zvláštní požadavky na umístění staveb. Z dokumentace pro územní řízení a doložených stanovisek dotčených orgánů vyplývá, že jsou navržena opatření k omezení ovlivnění okolí a jsou plněny požadavky uvedené ve vyhl. č. 501/2006 Sb., o obecných požadavcích na využívání území. Proto je vydáno rozhodnutí o umístění stavby s podmínkami. Výstavbou stavby nebudou dotčena žádná chráněná území (národní parky, chráněné krajinné oblasti, národní přírodní rezervace, národní přírodní památky, přírodní památky, památné stromy).

Podmínky dotčených orgánů a oprávněné požadavky účastníků řízení byly zahrnuty do podmínek výrokové části územního rozhodnutí. Podmínky směřované k realizaci stavby byly zahrnuty do podmínek výroku stavebního povolení.

Stavební úřad, jak je výše uvedeno, posoudil umístění stavby podle ustanovení § 90 stavebního zákona a zjistil, že je v souladu:

- s vydanou územně plánovací dokumentací,
- s cíly a úkoly územního plánování, zejména s charakterem území, s požadavky na ochranu architektonických a urbanistických hodnot v území,
- s požadavky stavebního zákona a jeho prováděcích právních předpisů, zejména s vyhláškou č. 501/2006 Sb., o obecných požadavcích na využívání území,
- s požadavky na veřejnou dopravní a technickou infrastrukturu,
- s požadavky zvláštních právních předpisů a se stanovisky dotčených orgánů podle zvláštních právních předpisů (popřípadě s výsledkem řešení rozporů), neboť požadavky dotčených orgánů, vztahující se k další přípravě a realizaci záměru a zejména pro projektovou přípravu stavby, byly zkoordinovány a zahrnuty do podmínek tohoto rozhodnutí, a s ochranou práv a

právem chráněných zájmů účastníků.

Stavební úřad rozhodl, jak je uvedeno ve výrokové části územního rozhodnutí, za použití ustanovení právních předpisů ve výroku uvedených.

Odůvodnění výrokové části stavebního povolení (ad II.)

Dne 26. 09. 2011 podal žadatel - stavebník u zdejšího stavebního úřadu žádost na vydání stavebního povolení. Žádost doložil projektovou dokumentací ve dvou vyhotoveních s dokladovou částí – vyjádření dotčených orgánů a správců inženýrských sítí, dokladem prokazujícím vlastnické právo provést stavbu, plán kontrolních prohlídek.

Stavební úřad stanovil okruh účastníků stavebního řízení v souladu s ustanovením § 109 stavebního zákona. Do tohoto okruhu byli zahrnuti žadatel – stavebník - SMP Net, s.r.o., Město Příbor, Moravskoslezský kraj, SS MSK Nový Jičín, Panák Petr, Panáková Jiřina, Ing. Jelen Stanislav, Jelenová Marta, Hlasová Jana, Jašková Jana, Klimovič Zdeněk, Klimovičová Jiřina, Macíček Lubomír, Macíčková Lenka, Kamenár Dušan, Kamenárová Zdeňka, Šlosarová Andrea, Jašková Veronika, Krakovská Zdeňka, Škývarová Dana, Havlová Denisa, Malušová Drahomíra, Jurečková Pavlína, Hadvižďák Vlastimil, Hadvižďáková Zdenka, Pavlicová Pavla, Polášek Josef, Polášková Marie, Vystrčilová Drahomíra, Eliášová Emílie, Holubová Ludmila, Friedel Bedřich, Bugár Július, Bugárová Ludmila, Kaplan Josef, Kaplan Milan, ČEZ Energo, s.r.o., SmVaK Ostrava, a. s., RWE Distribuční služby, s. r. o., Telefónica O2 Czech Republic, a.s., ČEZ Distribuce, a.s.

Dokumentace stavby splňuje obecné technické požadavky na výstavbu ve smyslu vyhlášky č. 268/2009 Sb., o technických požadavcích na stavby, je zpracována oprávněnou osobou v souladu s územně plánovací dokumentací a v souladu s vyhláškou č. 499/2006 Sb., o dokumentaci staveb.

Příjezd ke stavbě bude řešen ze stávajících místních komunikací, před zahájením stavby si stavebníci zajistí vydání zvláštního užívání komunikace u příslušného silničního správního úřadu.

Podmínky dotčených orgánů a oprávněné požadavky účastníků řízení byly zahrnuty do podmínek výrokové části stavebního povolení.

V provedeném stavebním řízení stavební úřad přezkoumal předloženou žádost o stavební povolení z hledisek uvedených v § 111 stavebního zákona, projednal ji s účastníky řízení a s dotčenými orgány a zjistil, že uskutečněním nebo užíváním stavby při splnění stanovených podmínek nejsou ohroženy zájmy chráněné stavebním zákonem, předpisy vydanými k jeho provedení a zvláštními předpisy, a nepřiměřeně omezena či ohrožena práva a oprávněné zájmy účastníků řízení.

Protože stavební úřad v průběhu řízení neshledal důvody bránící povolení a provedení stavby, rozhodl způsobem uvedeným ve výroku.

Společné odůvodnění výroků

Společně s žádostí o vydání územního rozhodnutí o umístění stavby a stavebního povolení na stavbu žadatel-stavebník požádal dne 26. 09. 2011 o spojení těchto řízení.

Usnesením z 26. 09. 2011 poznamenaným do spisu stavební úřad dle § 140 správního řádu a § 78 odst. 1 stavebního zákona územní a stavební řízení spojil.

Opatřením z 03. 10. 2011 oznámil stavební úřad zahájení společného územního a stavebního řízení účastníkům řízení, dotčeným orgánům a veřejnosti a nařídil veřejné ústní jednání na den 03. 11. 2011, o jehož výsledku byl sepsán protokol.

Ve smyslu ustanovení § 36 odst. 3 správního řádu upozornil stavební úřad v oznámení o zahájení řízení účastníky řízení na možnost vyjádřit se k podkladům rozhodnutí dne 04. 09. 2011 v kanceláři stavebního úřadu MÚ Příbor. Této možnosti žádný z účastníků řízení nevyužil.

Vypořádání s návrhy a námitkami účastníků: - Účastníci neuplatnili návrhy a námitky.

Vyhodnocení připomínek veřejnosti: - Nebyly vzneseny žádné připomínky veřejnosti.

Při rozhodování vycházel stavební úřad z dalších podkladů výše neuvedených:

- Plán kontrolních prohlídek stavby.
- Smlouvy o budoucí smlouvě o zřízení věcného břemene mezi stavebníkem a vlastníky dotčených nemovitostí - doklady prokazující vlastnické právo k pozemku založené smlouvou provést stavbu, právo odpovídající věcnému břemenu k pozemku.
- Dohody o realizaci přeložky plynovodní přípojky a části odběrného plynového zařízení.
- Vyjádření KÚ MSK, Odboru dopravy a SH ze dne 26. 10. 2010 č.j.: MSK 173340/2010 – bez připomínek.
- Vyjádření ŘSD ČR, Správa Ostrava ze dne 05. 11. 2010 zn: 54021/S3761/10/Ku – nedojde k dotčení.
- Vyjádření HZS MSK, ú.o. Nový Jičín ze dne 04. 05. 2011 zn: HSOS-4919-2/2011 – bez připomínek.
- Vyjádření archeologického ústavu Brno ze dne 03. 05. 2011 zn: 1663/11 – bez připomínek.
- Vyjádření KHS MSK, ú.p. Nový Jičín ze dne 10. 05. 2011 č.j.: HOK/NJ-9949/2.5/11 – bez připomínek.
- Vyjádření Green gas DPB, a.s. ze dne 01. 10. 2010 zn: Ing.Šm/365/10 – nedojde k dotčení.
- Vyjádření SITEL, s.r.o. ze dne 30. 09. 2010 zn: 131005166 – nedojde k dotčení.
- Vyjádření TeliaSonera International Carrier Czech Republic a.s. ze dne 19. 10. 2010 zn: 231002976 – nedojde k dotčení.
- Přehledný soupis vlastníků nemovitostí dotčených stavbou.
- Informace z katastru nemovitostí o dotčených parcelách a kopie katastrální mapy.

Poučení o opravném prostředku

Proti tomuto rozhodnutí mohou účastníci řízení podat odvolání ve lhůtě do 15 dnů ode dne jeho doručení k odboru územního plánování, stavebního řádu a kultury Krajského úřadu Moravskoslezského kraje se sídlem v Ostravě, ul. 28. října 117, PSČ 702 18, a to podáním učiněným u zdejšího stavebního úřadu v Příboře.

Podané odvolání má odkladný účinek.

Odvoláním lze napadnout výrokovou část rozhodnutí, jednotlivý výrok nebo jeho vedlejší ustanovení. Odvolání jen proti odůvodnění rozhodnutí je nepřipustné.

Odvolání musí mít náležitosti uvedené v § 37 odst. 2 správního řádu a musí obsahovat údaje o tom, proti kterému rozhodnutí směřuje, v jakém rozsahu ho napadá a v čem je spatřován rozpor s právními předpisy nebo nesprávnost rozhodnutí nebo řízení, jež mu předcházelo.

Odvolání se podává s potřebným počtem stejnopisů tak, aby jeden stejnopis zůstal správnímu orgánu a aby každý účastník dostal jeden stejnopis. Nepodá-li odvolatel potřebný počet stejnopisů, vyhotoví je zdejší stavební úřad na jeho náklady.

Podání odvolání proti výroku o umístění stavby má v souladu s ust. § 140 odst. 7 správního řádu odkladný účinek i pro výrok o povolení stavby, neboť tyto výroky se vzájemně podmiňují.

Doručení veřejnou vyhláškou se provede tak, že se písemnost vyvěsí na úřední desce správního orgánu, který písemnost doručuje; na písemnost se vyznačí den vyvěšení. Písemnost nebo oznámení se zveřejní též způsobem umožňujícím dálkový přístup. Patnáctým dnem po vyvěšení se písemnost považuje za doručenou.

Ostatní poučení

Územní rozhodnutí platí dva roky ode dne, kdy nabylo právní moci. Dobu platnosti územního rozhodnutí může stavební úřad na odůvodněnou žádost prodloužit; podáním žádosti se běh lhůty platnosti rozhodnutí staví. Územní rozhodnutí pozbývá platnosti, nebyla-li ve lhůtě platnosti

podána úplná žádost o stavební povolení, ohlášení nebo jiné obdobné rozhodnutí podle stavebního zákona nebo zvláštních právních předpisů, nebylo-li započato s využitím území pro stanovený účel, nebo bylo-li stavební nebo jiné povolovací řízení zastaveno anebo byla-li podaná žádost zamítnuta po lhůtě platnosti územního rozhodnutí. Územní rozhodnutí pozbývá platnosti též dnem, kdy stavební úřad obdržel sdělení žadatele, že upustil od záměru, ke kterému se rozhodnutí vztahuje; to neplatí, byla-li realizace záměru již zahájena.

Stavební povolení pozbývá platnosti, jestliže stavba nebyla zahájena do 2 let ode dne, kdy nabylo právní moci. Dobu platnosti stavebního povolení může stavební úřad prodloužit na odůvodněnou žádost stavebníka podanou před jejím uplynutím. Podáním žádosti se staví běh lhůty platnosti stavebního povolení.

Stavba nesmí být zahájena, dokud stavební povolení nenabude právní moci.

Před dokončením stavby je třeba podat stavebnímu úřadu návrh na vydání kolaudačního souhlasu dle § 122 stavebního zákona a vyhl. č. 526/2006 Sb. Žádost o vydání kolaudačního souhlasu stavebník podává na formuláři, jehož obsahové náležitosti jsou stanoveny v příloze č. 5 k vyhlášce č. 526/2006 Sb. K žádosti se připojí přílohy uvedené v části B přílohy č. 5 k této vyhlášce. K ústnímu jednání je nutno předložit náležitosti dle vyhl. č. 526/2006 Sb.

Ing. Pavel Hanzelka
vedoucí stavebního úřadu



Poplatek:

Správní poplatek vyměřený podle položky 17 bodu 1. písm. i) a 18 písm. a) sazebníku zákona č. 634/2004 Sb., o správních poplatcích, v platném znění, v souhrnné výši 4.000,- Kč byl zaplacen.

Příloha: - Celková situace stavby (č. v. D.1)

Rozdělovník

I. Účastníci územního řízení podle § 85 odst. 1 a), b) stav. zákona (dopor. do vl. r. na dor.)

- SMP Net, s.r.o., IČ: 27768961, Plynární 420/3, 702 72 Ostrava - Moravská Ostrava zastoupena panem Ing. Josefem Zelníkem, Balbínova 55/461, 725 29 Ostrava - Petřkovice
- Město Příbor, náměstí Sigmunda Freuda 19, 742 58 Příbor

II. Účastníci územního řízení podle § 85 odst. 2 stavebního zákona (veřejnou vyhláškou)

- SMP Net, s.r.o., IČ: 27768961, Plynární 420/3, 702 72 Ostrava - Moravská Ostrava
- Město Příbor, náměstí Sigmunda Freuda 19, 742 58 Příbor
- Moravskoslezský kraj, 28. října 2771/117, 702 00 Ostrava
- SS MSK Nový Jičín, Suvorovova 525, 741 11 Šenov u Nového Jičína
- Petr Panák, Místecká 1104, 742 58 Příbor
- Jiřina Panáková, Místecká 1104, 742 58 Příbor
- Ing. Stanislav Jelen, Kadláčkova 894/17, 742 21 Kopřivnice
- Marta Jelenová, Kadláčkova 894/17, 742 21 Kopřivnice
- Jana Hlasová, Janáčkova 587/27a, 742 21 Kopřivnice
- Jana Jašková, Lomená 1128, 742 58 Příbor
- Zdeněk Klimovič, Lomená 1128, 742 58 Příbor
- Jiřina Klimovičová, Lomená 1128, 742 58 Příbor

- Lubomír Macíček, Lomená 1128, 742 58 Příbor
- Lenka Macíčková, Lomená 1128, 742 58 Příbor
- Kamenár Dušan, Místecká 1106, 742 58 Příbor
- Kamenárová Zdeňka, Nová 1006, 742 58 Příbor
- Šlosarová Andrea, Místecká 1106, 742 58 Příbor
- Jašková Veronika, Místecká 1112, 742 58 Příbor
- Krakovská Zdeňka, Místecká 1112, 742 58 Příbor
- Škývarová Dana, Štefánikova 1156/7, 742 21 Kopřivnice 1
- Havlová Denisa, Lomená 1093, 742 58 Příbor
- Malušová Drahomíra, Místecká 1100, 742 58 Příbor
- Jurečková Pavlína, U Tatry 1483, 742 58 Příbor
- Hadviždák Vlastimil, Místecká 1110, 742 58 Příbor
- Hadviždáková Zdenka, Místecká 1110, 742 58 Příbor
- Pavlicová Pavla, Místecká 1110, 742 58 Příbor
- Polášek Josef, Místecká 1110, 742 58 Příbor
- Polášková Marie, Místecká 1110, 742 58 Příbor
- Vystrčilová Drahomíra, Místecká 1110, 742 58 Příbor
- Eliášová Emílie, Osvobození 1286, 742 58 Příbor
- Holubová Ludmila, Polní 721, 742 72 Mořkov
- Friedel Bedřich, Lomená 1097, 742 58 Příbor
- Bugár Július, Lomená 1097, 742 58 Příbor
- Bugárová Ludmila, Lomená 1097, 742 58 Příbor
- Kaplan Josef, Lomená 1095, 742 58 Příbor
- Kaplan Milan, Lomená 1095, 742 58 Příbor
- ČEZ Energo, s.r.o., Karolínská 661/4, 186 00 Praha 8
- SmVaK Ostrava, a. s., 28. října 169, 709 45 Ostrava
- RWE Distribuční služby, s. r. o., Plynárenská 499/1, 657 02 Brno
- Telefónica O2 Czech Republic, a.s., Za Brumlovkou 266/2, 140 22 Praha 4 - Michle
- ČEZ Distribuce, a.s., Teplická 874/8, 405 02 Děčín 4

III. Účastníci stavebního řízení podle § 109 odst. 1 staveb. zákona (veřejnou vyhláškou)

- SMP Net, s.r.o., IČ: 27768961, Plynární 420/3, 702 72 Ostrava - Moravská Ostrava
- Město Příbor, náměstí Sigmunda Freuda 19, 742 58 Příbor
- Moravskoslezský kraj, 28. října 2771/117, 702 00 Ostrava
- SS MSK Nový Jičín, Suvorovova 525, 741 11 Šenov u Nového Jičína
- Petr Panák, Místecká 1104, 742 58 Příbor
- Jiřina Panáková, Místecká 1104, 742 58 Příbor
- Ing. Stanislav Jelen, Kadláčkova 894/17, 742 21 Kopřivnice
- Marta Jelenová, Kadláčkova 894/17, 742 21 Kopřivnice
- Jana Hlasová, Janáčkova 587/27a, 742 21 Kopřivnice
- Jana Jašková, Lomená 1128, 742 58 Příbor
- Zdeněk Klimovič, Lomená 1128, 742 58 Příbor
- Jiřina Klimovičová, Lomená 1128, 742 58 Příbor
- Lubomír Macíček, Lomená 1128, 742 58 Příbor
- Lenka Macíčková, Lomená 1128, 742 58 Příbor
- Kamenár Dušan, Místecká 1106, 742 58 Příbor
- Kamenárová Zdeňka, Nová 1006, 742 58 Příbor
- Šlosarová Andrea, Místecká 1106, 742 58 Příbor
- Jašková Veronika, Místecká 1112, 742 58 Příbor
- Krakovská Zdeňka, Místecká 1112, 742 58 Příbor

- Škývarová Dana, Štefánikova 1156/7, 742 21 Kopřivnice 1
- Havlová Denisa, Lomená 1093, 742 58 Příbor
- Malušová Drahomíra, Místecká 1100, 742 58 Příbor
- Jurečková Pavlína, U Tatry 1483, 742 58 Příbor
- Hadvižďák Vlastimil, Místecká 1110, 742 58 Příbor
- Hadvižďáková Zdenka, Místecká 1110, 742 58 Příbor
- Pavlicová Pavla, Místecká 1110, 742 58 Příbor
- Polášek Josef, Místecká 1110, 742 58 Příbor
- Polášková Marie, Místecká 1110, 742 58 Příbor
- Vystrčilová Drahomíra, Místecká 1110, 742 58 Příbor
- Eliášová Emílie, Osvobození 1286, 742 58 Příbor
- Holubová Ludmila, Polní 721, 742 72 Mořkov
- Friedel Bedřich, Lomená 1097, 742 58 Příbor
- Bugár Július, Lomená 1097, 742 58 Příbor
- Bugárová Ludmila, Lomená 1097, 742 58 Příbor
- Kaplan Josef, Lomená 1095, 742 58 Příbor
- Kaplan Milan, Lomená 1095, 742 58 Příbor
- ČEZ Energo, s.r.o., Karolínská 661/4, 186 00 Praha 8
- SmVaK Ostrava, a. s., 28. října 169, 709 45 Ostrava
- RWE Distribuční služby, s. r. o., Plynárenská 499/1, 657 02 Brno
- Telefónica O2 Czech Republic, a.s., Za Brumlovkou 266/2, 140 22 Praha 4 - Michle
- ČEZ Distribuce, a.s., Teplická 874/8, 405 02 Děčín 4

IV. Dotčené orgány (doporučeně na doručenkou)

- MÚ Příbor, Odbor životního prostředí, náměstí Sigmunda Freuda 19, 742 58 Příbor
- MÚ Kopřivnice, Odbor životního prostředí a zemědělství, Štefánikova 1163, 742 21 Kopřivnice
- MÚ Kopřivnice, Odbor ODSH, Štefánikova 1163, 742 21 Kopřivnice
- Policie ČR, Krajské ředitelství policie MSK ú.o. Nový Jičín, Svatopluka Čecha 11, 741 01 Nový Jičín
- HZS MSK ú.o. Nový Jičín, Zborovská 5, 741 11 Nový Jičín


V. Správce úřední desky (doporučeně na doručenkou)

- MÚ Příbor, sekretariát, náměstí Sigmunda Freuda 19, 742 58 Příbor

Příloha: - Celková situace stavby (č. v. D.1)






SOUŘADNÝ SYSTÉM S-JTSK
VÝŠKOVÝ SYSTÉM BpV



NAVRHOVANÉ SÍŤE A ZAŘÍZENÍ

- NAVRHOVANÝ NTL PLYNOVOD-POTRUBÍ PE 110-SDR 17.6, mat. PE 100
(potrubí s vnější ochrannou vrstvou)
- NAVRHOVANÉ NTL PŘÍPOJKY POTRUBÍ PE 110-SDR 17.6, mat. PE 100
PŘÍPOJKY UKONČENÉ VE SKŘÍNI HUP (navrhované nebo stávající) BUDOU VYBAVENY VNĚJŠÍ OCHRANNOU VRSTVOU V LEŽATÉ I SVISLÉ ČÁSTI MIMO OBJEKT
HUP=hlavní uzávěr plynu
- ▶ UKONČENÍ NTL PŘÍPOJEK V NAVRHOVANÉ SKŘÍNI V OPLOCENÍ POZEMKU NAPOJOVANÝCH OBJEKTŮ
- ▶ UKONČENÍ NTL PŘÍPOJEK VE STÁVAJÍCÍ SKŘÍNI V OPLOCENÍ POZEMKU NAPOJOVANÝCH OBJEKTŮ
- UKONČENÍ NTL PŘÍPOJEK VE STÁVAJÍCÍ SKŘÍNI HUP VE FASÁDĚ NAPOJOVANÝCH OBJEKTŮ
- UKONČENÍ NTL PŘÍPOJEK V NAVRHOVANÉ SKŘÍNI HUP PŘED FASÁDOU NAPOJOVANÝCH OBJEKTŮ
- NTL PROPOJE NA STÁVAJÍCÍ INSTALACI NAPOJOVANÝCH OBJEKTŮ
PODROBNĚ ŘEŠENO V SO 03-ÚPRAVA OPZ

3

Investor:	SMP Net, s.r.o. Plynární 420/3 702 72 Ostrava - Moravská Ostrava	Zhotovitel:	 SMP - Služby, s.r.o. Ú vodárny 1855/9 748 01 Hlučín tel. 595 042 368	 Autorizovaný projektant:
Název akce:	REKO NTL Příbor, ul. Místecká + Lomená			
Vedoucí střediska:	Jiří Bartek		Kraj: Moravskoslezský	měřítko: 1:1000
HIP:	Ing. Stanislav Brhel		Stupeň PD: DÚŘ	č. zakázky: 0910059
Projektant:	Ing. Josef Keller	Počet A4: 3	datum: únor 2011	
Název výkresu:	CELKOVÁ SITUACE STAVBY	část projektu:	SO 01 - PLYNOVOD SO 02 - PŘÍPOJKY SO 03 - ÚPRAVA OPZ	č. výkresu: D.1 paré č. :