


KRAJSKÝ ÚŘAD

MORAVSKOSLEZSKÝ KRAJ

Odbor životního prostředí a zemědělství

28. října 117, 702 18 Ostrava



Čj: MSK 61439/2011
Sp. zn.: ŽPZ/15306/2011/Ded
231.2 A20
Vyřizuje: Ing. Jana Dědicová
Odbor: Odbor životního prostředí a zemědělství
Telefon: 595 622 909
Fax: 595 622 396
E-mail: jana.dedicova@kr-moravskoslezsky.cz
Datum: 2011-07-22

Evidenční číslo písemnosti:	202/11
Vyvěšeno dne:	25.8.2011
Sňato dne:	8.9.2011
Za správnost: jméno, příjmení, podpis	NANA BOLOMOVA

Veřejná vyhláška

Opatření obecné povahy

Krajský úřad Moravskoslezského kraje, odbor životního prostředí a zemědělství (dále jen „krajský úřad“), jako věcně a místně příslušný správní úřad podle ust. § 29 odst. 1 zákona č. 129/2000 Sb., o krajích (krajské zřízení), ve znění pozdějších předpisů, a jako vodoprávní úřad podle ust. § 107 odst. 1 písm. o) zákona č. 254/2001 Sb., o vodách a o změně některých zákonů (vodní zákon), ve znění pozdějších předpisů,

I. podle ust. § 66 odst. 1 vodního zákona **stanovuje záplavové území vodního toku Lubina, ČHP 2-01-01-145 až 2-01-01-131, v ř. km 0,0 – 28,9**, v úseku od ústí do Odry po přítok vodního toku Lomná (Bystrý potok) na území v k.ú. Jistebník, Košatka nad Odrou, Proskovice, Stará Ves nad Ondřejnicí, Petřvald u Nového Jičína, Harty, Mošnov, Skotnice, Klokočov u Příbora, Příbor, Drnholec nad Lubinou, Větrkovice u Lubiny, Vlčovice, Mniší, Tichá na Moravě, Lichnov u Nového Jičína a Frenštát pod Radhoštěm,

II. podle ust. § 66 odst. 2 téhož zákona **vymezuje aktivní zónu** tohoto záplavového území.

Rozsah záplavového území a jeho aktivní zóny je znázorněn v příloze, která je nedílnou součástí tohoto opatření.

Toto opatření nahrazuje opatření Okresního úřadu Frýdek-Místek čj. RŽ-893/00/Fp/231.2 ze dne 6.4.2000, Okresního úřadu Nový Jičín čj. ŽP-2045/2000/Ko-231.2 ze dne 25.1.2001, krajského úřadu čj. ŽPZ/43573/2006/SvR ze dne 16.10.2006 a čj. ŽPZ/10970/03 ze dne 11.3.2004.

Odůvodnění

Krajský úřad obdržel dne 7.4.2011 návrh správce vodního toku Lubina, právnické osoby Povodí Odry, státní podnik, IČ 70890021, se sídlem Varenská 49, 701 26 Ostrava 1, doplněný dne 2.5.2011, na stanovení záplavového území a vymezení aktivní zóny záplavového území vodního toku Lubina, v ř. km 0,0 – 28,9.

Dokumentace byla zpracována v souladu s ustanoveními vyhlášky Ministerstva životního prostředí č. 236/2002 Sb., o způsobu a rozsahu zpracování návrhu a stanovování záplavových území (dále jen „vyhláška č. 236/2002 Sb.“), a je uložena u krajského úřadu. Jedná se o aktualizaci záplavového území vodního toku Lubina v úseku

od ústí do Odry po přítok vodního toku Lomná (Bystrý potok), stanoveného přípisem Okresního úřadu Frýdek-Místek čj. RŽ-893/00/Fp/231.2 ze dne 6.4.2000, Okresního úřadu Nový Jičín čj. ŽP-2045/2000/Ko-231.2 ze dne 25.1.2001, krajského úřadu čj. ŽPZ/43573/2006/SvR ze dne 16.10.2006 a čj. ŽPZ/10970/03 ze dne 11.3.2004, která tímto pozbývají svou platnost. Důvodem aktualizace záplavového území je aktualizace standardních hydrologických údajů.

Krajský úřad v souladu s ust. § 172 odst. 1 zákona č. 500/2004 Sb., správní řád, ve znění pozdějších předpisů, zveřejnil přípisem čj. MSK 87830/2011 ze dne 17.5.2011 návrh opatření obecné povahy, kterým se stanoví záplavové území a vymezuje aktivní zóna vodního toku Lubina v ř. km 0,0 – 28,9, na úřední desce krajského úřadu a úředních deskách obecních úřadů příslušných obcí po dobu 15-ti dnů. Kdokoli, jehož práva, povinnosti nebo zájmy mohou být opatření obecné povahy přímo dotčeny, byl v souladu s ust. § 172 odst. 4 správního řádu poučen o možnosti uplatnit u krajského úřadu písemné připomínky ve lhůtě 15 dní ode dne doručení návrhu opatření obecné povahy. Dnem doručení návrhu opatření obecné povahy byl den 3.6.2011. K návrhu ve stanovené lhůtě uplatnili připomínky pan Jaroslav Holub, bytem Lichnov 21, 742 75 Lichnov a obec Mošnov, se sídlem Mošnov 175, 742 51 Mošnov.

Pan Jaroslav Holub ve svém přípisu ze dne 31.5.2011 nesouhlasí s rozsahem záplavového území a aktivní zóny na svých pozemcích ve zjednodušené evidenci parc. č. 408, 412, 413, 414, 415 a 416 v k.ú. Lichnov u Nového Jičína. Uvádí, že záplavové území navržené v dané lokalitě nerespektuje výškové poměry v území a při návrhu nebylo přihlédnuto ke skutečnému rozsahu zaplaveného území při povodních v letech 1997, 2009 a 2010, kdy nedošlo k zaplavení uvedených pozemků v rozsahu znázorněném v návrhu, a přikládá svůj návrh hranice záplavového území a žádá o jeho zapracování. Krajský úřad v souladu s § 172 odst. 4 správního řádu uvádí, že návrh pana Jaroslava Holuba nelze použít jako podklad ke stanovení záplavového území, neboť návrh záplavového území, který musí být zpracován v souladu s vyhláškou č. 236/2002 Sb., je oprávněn podle § 66 odst. 1 vodního zákona předkládat pouze správce vodního toku. V rámci zpracování podkladů pro návrh záplavového území bylo území podrobně geodeticky zaměřeno, přímo přes uvedené pozemky vedou dva údolní profily. Porovnání zaměřených profilů s vypočtenými hladinami velkých vod potvrdilo správné vymezení záplavového území.

Obec Mošnov ve svém přípisu čj. 482/2011 ze dne 16.6.2011 nesouhlasí s návrhem záplavového území v katastrálním území obce v lokalitě „Za hřbitovem“. Uvádí, že předmětnou lokalitu, kde dle původního opatření vydaného Okresním úřadem Nový Jičín pod čj. ŽP-2045/2000/Ko-231.2 ze dne 25.1.2001 nebylo stanoveno záplavové území, připravuje jako území určené k bytové výstavbě a svůj souhlas s návrhem záplavového území podmiňuje uhrazením nákladů, které do provedené přípravy vynaložila. K tomuto krajský úřad uvádí, že původní záplavové území bylo stanoveno v roce 2001 na základě tehdejších údajů a znalostí, změna rozsahu záplavového území byla provedena správcem vodního toku na základě změny vstupních údajů, zejména aktualizace průtoků Českým hydrometeorologickým ústavem. Provádění aktualizace stanovených záplavových území je jedním z protipovodňových opatření vymezených v Plánu oblasti povodí Odry, správce vodního toku je v souladu s § 66 odst. 1 vodního zákona oprávněn na základě změny vstupních podkladů podat návrh na stanovení záplavového území a vodoprávní úřad je povinen jej stanovit. Předložený návrh záplavového území vodního toku Lubina byl zpracován v souladu s vyhláškou č. 236/2002 Sb., na základě hydrologických údajů poskytnutých Českým hydrometeorologickým ústavem, zaměření podélných a příčných profilů vodního toku a inundace a hydraulických výpočtů. Připomínka obce Mošnov se neopírá o žádné relevantní údaje či argumenty, které by návrh na stanovení záplavového území zpochybňovaly, obec vyjádřila pouze svůj nesouhlas. Souhlas dotčené obce ke stanovení záplavového území není příslušnými právními předpisy, správním řádem a vodním zákonem, vyžadován.

Vodoprávní úřad se v souladu s § 172 odst. 4 správního řádu zabýval došlými připomínkami jako podkladem pro opatření obecné povahy a nesledal je důvodnými k zapracování do opatření obecné povahy. Po projednání návrhu opatření obecné povahy v souladu s ust. § 172 správního řádu a § 115a vodního zákona krajský úřad stanovil podle § 66 odst. 1 a odst. 8 vodního zákona záplavové území vodního toku Lubina, v ř. km 0,0 – 28,9 a jeho aktivní zónu v rozsahu vymezeném v příloze tohoto opatření obecné povahy.

Poučení

Proti opatření obecné povahy nelze podat opravný prostředek (§ 173 odst. 2 správního řádu).

Podle ust. § 67 odst. 1 vodního zákona se v aktivní zóně záplavových území nesmí umísťovat, povolovat ani provádět stavby s výjimkou vodních děl, jimiž se upravuje vodní tok, převádějí povodňové průtoky, provádějí opatření na ochranu před povodněmi nebo která jinak souvisejí s vodním tokem nebo jimiž se zlepšují odtokové poměry, staveb pro jímání vod, odvádění odpadních vod a odvádění srážkových vod a dále nezbytných staveb dopravní a technické infrastruktury, zřizování konstrukcí chmelnic, jsou-li zřizovány v záplavovém území v katastrálních územích vymezených podle zákona č. 97/1996 Sb., o ochraně chmele, ve znění pozdějších předpisů, za podmínky, že současně budou provedena taková opatření, že bude minimalizován vliv na povodňové průtoky; to neplatí pro údržbu staveb a stavební úpravy, pokud nedojde ke zhoršení odtokových poměrů. Dále je v aktivní zóně podle ust. § 67 odst. 2 vodního zákona zakázáno těžit nerosty a zeminu způsobem zhoršujícím odtok povrchových vod a provádět terénní úpravy zhoršující odtok povrchových vod, skladovat odplavitelný materiál, látky a předměty, zřizovat oplocení, živé ploty a jiné podobné překážky, a zřizovat tábory, kempy a jiná dočasná ubytovací zařízení.

Příloha, která je nedílnou součástí opatření obecné povahy: Mapa záplavového území včetně aktivní zóny - Lubina km 0,0 - 28,9; část 1,2,3



Ing. Lenka Heczková
vedoucí oddělení
vodního hospodářství



Toto opatření musí být ve smyslu ust. § 25 odst. 2 správního řádu vyvěšeno minimálně po dobu 15 dnů na místě k tomu obvyklém na úřadech:

1. Krajský úřad Moravskoslezského kraje, 28. října 117, 702 18 Ostrava
2. Obecní úřad Jistebník, Jistebník 149, 742 82 Jistebník
3. Obecní úřad Stará Ves nad Ondřejnicí, Zámecká 1, 739 23 Stará Ves nad Ondřejnicí
4. Úřad městského obvodu Proskovice, Světlovská 2/82, 724 00 Ostrava
5. Obecní úřad Petřvald, Petřvald 175, 742 60 Petřvald
6. Obecní úřad Mošnov, Mošnov 175, 742 51 Mošnov
7. Obecní úřad Skotnice, Skotnice 24, 742 59 Skotnice
8. Městský úřad Příbor, nám. Sigmunda Freuda 19, 742 58 Příbor
9. Městský úřad Kopřivnice, Štefáníkova 1163, 742 21 Kopřivnice

10. Obecní úřad Tichá, Tichá 1, 742 74 Tichá
11. Obecní úřad Lichnov, Lichnov 90, 742 75 Lichnov
12. Městský úřad Frenštát pod Radhoštěm, nám. Míru 1, 744 01 Frenštát pod Radhoštěm


Veřejnou vyhláškou se opatření doručuje na úřední desce a elektronické úřední desce Krajského úřadu Moravskoslezského kraje, poslední den 15-ti denní lhůty jejího vyvěšení je dnem jejího doručení. Na ostatních úředních deskách se opatření veřejnou vyhláškou pouze oznamuje.

Vyvěšeno dne:

Sejmuto dne:

Podpis a razítko orgánu, který potvrzuje vyvěšení a sejmutí oznámení:

Toto opatření obecné povahy nabylo účinnosti dne: 9. 8. 2011 *szl*




KRAJSKÝ ÚŘAD

MORAVSKOSLEZSKÝ KRAJ

Odbor životního prostředí a zemědělství

28. října 117, 702 18 Ostrava



Váš dopis zn.:

Ze dne:

Čj:

Sp. zn.:

Vyřizuje:

Telefon:

Fax:

E-mail:

Datum:

MSK 144582/2011

ŽPZ/15306/2011/Ded

231.2 A20

Ing. Jana Dědicová

595 622 909

595 622 396

jana.dedicova@kr-moravskoslezsky.cz

2011-08-17

dle rozdělovníku

MĚSTSKÝ ÚŘAD PŘÍBOR		Č. j.
Datum: 23-08-2011		Číslo:
Cj. ŽPZ		Priloha:

Záplavové území vodního toku Lubina – zasiání dokumentace

Krajský úřad Moravskoslezského kraje, odbor životního prostředí a zemědělství (dále jen „krajský úřad“), opatřením obecné povahy čj. MSK 61439/2011 ze dne 22.7.2011, které nabylo účinnosti dne 9.8.2011, stanovil záplavové území vodního toku Lubina v ř. km 0,0 – 28,9. V příloze vám zasílá kopii uvedeného opatření a mapové podklady předmětného záplavového území vztahující se k území vašeho správního obvodu.

Kompletní dokumentace stanoveného záplavového území je uložena u krajského úřadu a správce toku Povodí Odry, státní podnik. Grafické znázornění záplavového území bude zveřejněno v mapovém systému krajského úřadu (www.kr-moravskoslezsky.cz – veřejná správa – mapy a GIS – mapové služby).

KRAJSKÝ ÚŘAD
Moravskoslezský kraj
Odbor životního prostředí

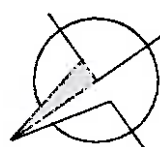
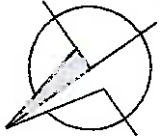
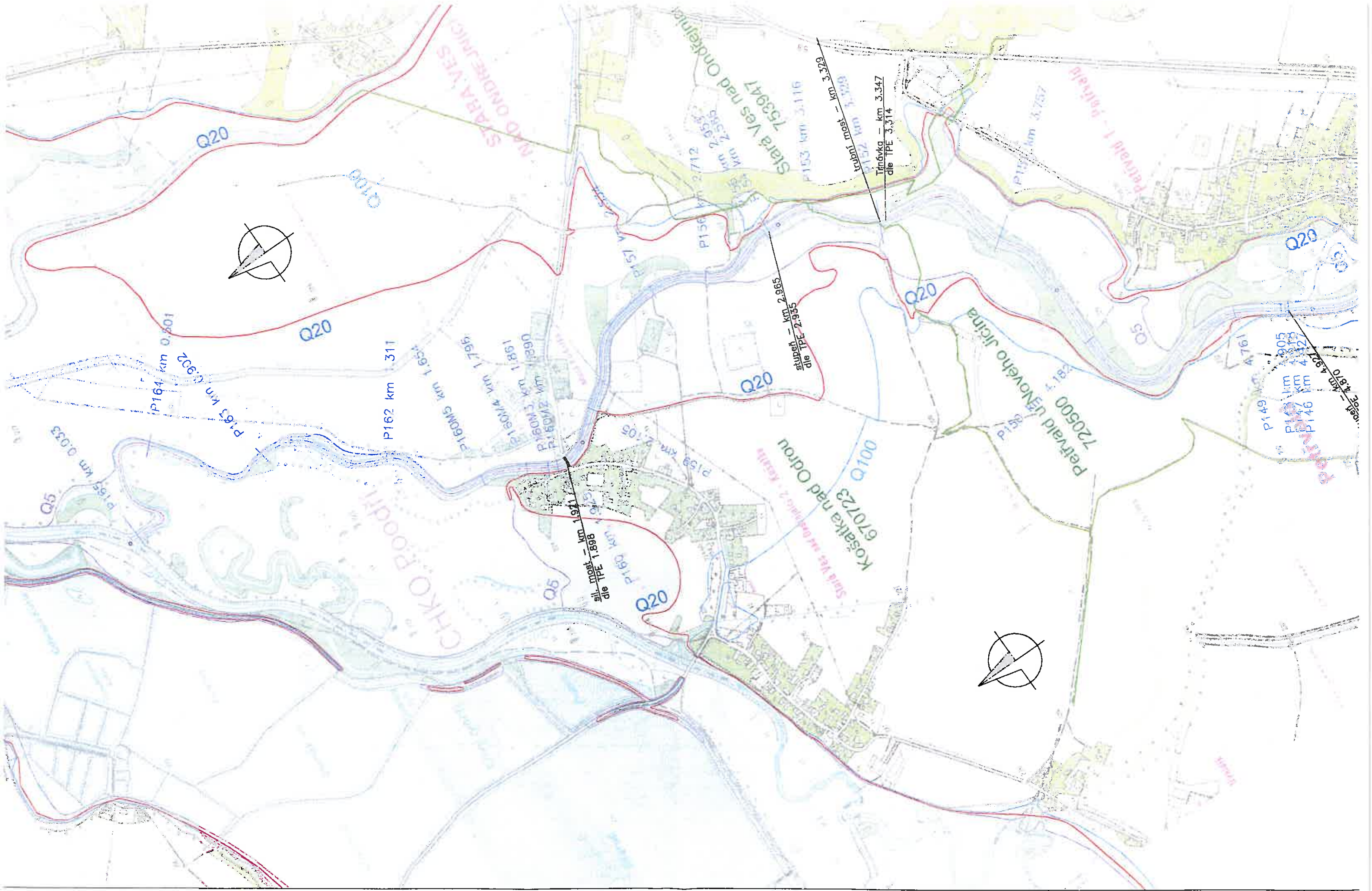
Ing. Lenka Heczková
vedoucí oddělení
vodního hospodářství

Přílohy

- č. 1 - kopie opatření obecné povahy čj. MSK 61439/2011 ze dne 22.7.2011
- č. 2 - návrh na stanovení záplavového území Lubina km 0,0 – 28,9; situace 1 v měřítku 1 : 10 000
- č. 3 - návrh na stanovení záplavového území Lubina km 0,0 – 28,9; situace 2 v měřítku 1 : 10 000
- č. 4 - návrh na stanovení záplavového území Lubina km 0,0 – 28,9; situace 3 v měřítku 1 : 10 000

Rozdělovník

1. Městský úřad Bílovec, stavební úřad, Slezské náměstí 1, 743 01 Bílovec – vč. přílohy č. 1, 2
2. Městský úřad Bílovec, vodoprávní úřad, Slezské náměstí 1, 743 01 Bílovec – vč. přílohy č. 1, 2
3. Městský úřad Brušperk, stavební úřad, K Náměstí 22, 739 44 Brušperk – vč. přílohy č. 1, 2
4. Magistrát města Ostravy, vodoprávní úřad, Prokešovo náměstí 8, 729 30 Ostrava - vč. přílohy č. 1, 2
5. Magistrát města Ostravy, stavební úřad, Prokešovo náměstí 8, 729 30 Ostrava - vč. přílohy č. 1, 2
6. Úřad městského obvodu Ostrava – Jih, stavební úřad, Horní 3, 700 30 Ostrava - vč. přílohy č. 1, 2
7. Městský úřad Příbor, stavební úřad, nám. Sigmunda Freuda 19, 742 58 Příbor – vč. přílohy č. 1, 2, 3
8. Městský úřad Kopřivnice, vodoprávní úřad, Štefánikova 1163, 742 21 Kopřivnice – vč. příloha č. 1, 2, 3, 4
9. Městský úřad Kopřivnice, stavební úřad, Štefánikova 1163, 742 21 Kopřivnice – vč. přílohy č. 1, 3, 4
10. Městský úřad Frenštát pod Radhoštěm, stavební úřad, nám. Míru 1, 744 01 Frenštát pod Radhoštěm – vč. přílohy č. 1, 4
11. Městský úřad Frenštát pod Radhoštěm, vodoprávní úřad, nám. Míru 1, 744 01 Frenštát pod Radhoštěm – vč. přílohy č. 1, 4
12. Krajský úřad Moravskoslezského kraje, odbor územního plánování, stavebního řádu a kultury - vč. přílohy č. 1, 2, 3, 4



STARA VES
nad Ondřejnicí

Kosačka nad Odrou
670723

Petráld u Nového Jicína
720500

Petráld

sil. most - km 1.911
dle TPE 1.898

stupaň - km 2.9895
dle TPE 2.935

Trávká - km 3.347
dle TPE 3.314

most - km 4.870
dle TPE 4.827

P164 km 0.201

P163 km 0.902

P162 km 1.311

P160M3 km 1.654

P160M4 km 1.795

P160M5 km 1.861

P160M2 km 1.890

P160M1 km 1.911

P159 km 2.105

P160 km 2.235

P158 km 2.712

P157 km 2.9895

P153 km 3.116

P152 km 3.325

P151 km 3.757

P149 km 4.870

P148 km 4.827

P147 km 4.827

P146 km 4.827

P145 km 4.827

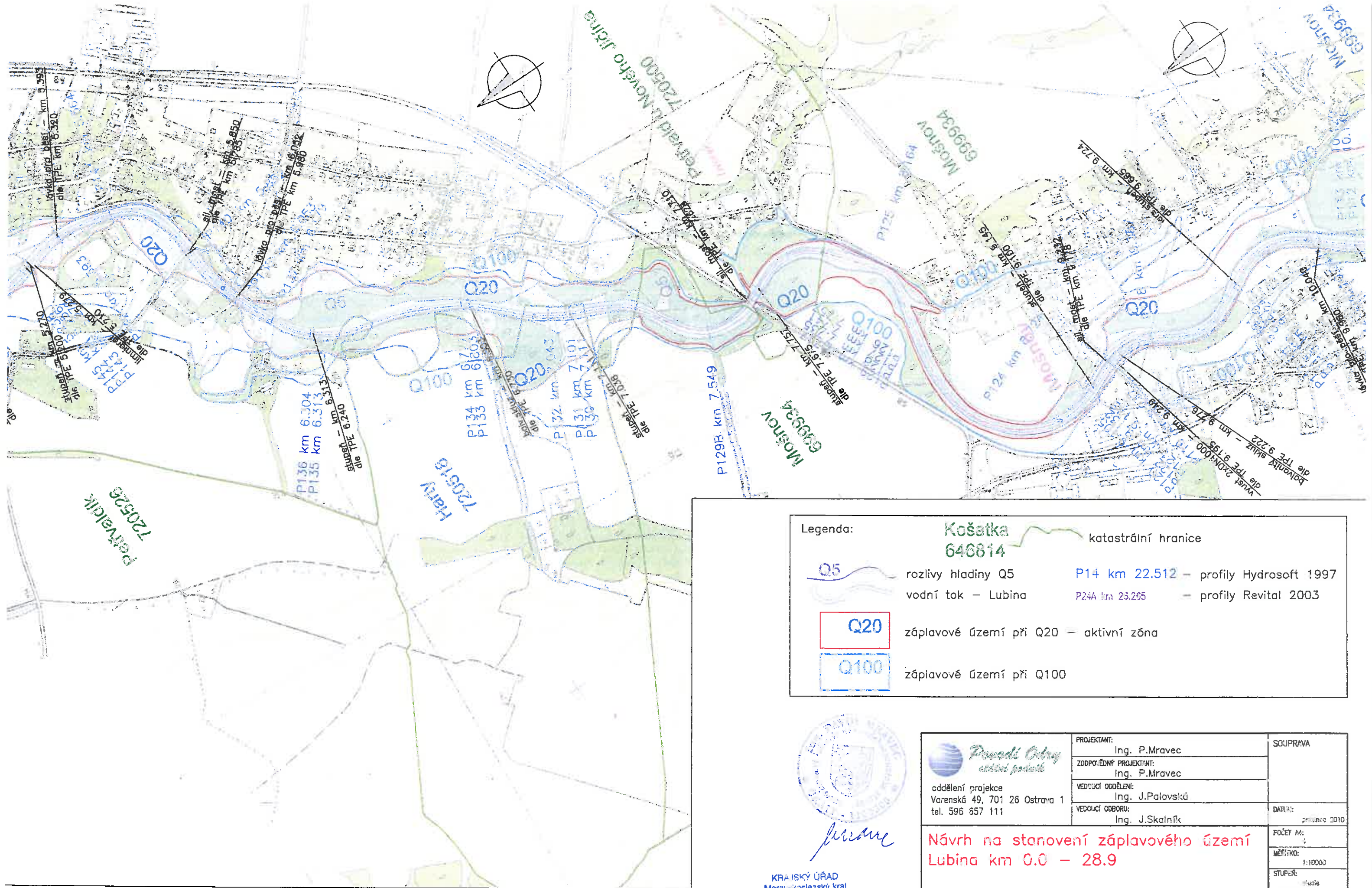
P144 km 4.827

P143 km 4.827

P142 km 4.827

P141 km 4.827

P140 km 4.827



Legenda:		Košatka 646814		katastrální hranice	
Q5		rozlivy hladiny Q5		P14 km 22.512 – profily Hydrossoft 1997	
		vodní tok – Lubina		P24A km 23.265 – profily Revital 2003	
Q20		záplavové území při Q20 – aktivní zóna			
Q100		záplavové území při Q100			



KRAJSKÝ ÚŘAD
Moravskoslezský kraj
odbor životního prostředí
a zemědělství
28. října 117
702 18 OSTRAVA 2

2. 7. 2011 61439/2011 a 22. 7. 2011

oddělení projekce Varenská 49, 701 26 Ostrava 1 tel. 596 657 111	PROJEKTANT:	Ing. P.Mravec	SOUPRAVA
	ZODPOVĚDNÝ PROJEKTANT:	Ing. P.Mravec	
	VEDOUcí ODDĚLENÍ:	Ing. J.Palovská	
	VEDOUcí ODBORU:	Ing. J.Skalník	
Návrh na stanovení záplavového území Lubina km 0.0 – 28.9			DATA:
Situace1 – Košatka, Petřvald, Mošnov			POČET A4:
INVESTOR:			MĚŘÍTKO:
OBEC:			STUPEŇ:
Košatka, Petřvald, Mošnov			ARCHIVNÍ ČÍSLO:
STAVEBNÍ ÚŘAD:			ČÍSLO PŘÍLOHY:
Moravskoslezský kraj			8.1.

levá díl, pesť - km 10.240
die TPE km 9.980

balvanitý skluz - km 10.146
die TPE 10.080

lrs. slupeň - km 10.508
die TPE 10.440

lrs. slupeň - km 10.958
die TPE 10.880

balvanitý skluz - km 11.259
die TPE 11.200

bal. skluz - km 11.510
die TPE 11.415

P102 km 11.499
P101 km 11.510

lrs. slupeň - km 11.642
die TPE 11.580

wrst. lóžisko - km 11.743
die TPE 11.715

balvanitý skluz - km 12.010
die TPE 12.010

Mošnov
699934

Skotnice
748561

Skotnice
748561

balvanitý skluz - km 12.524
die TPE 12.445

sil. most - km 12.605
die TPE km 12.535

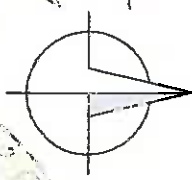
balvanitý skluz - km 12.856
die TPE 12.760

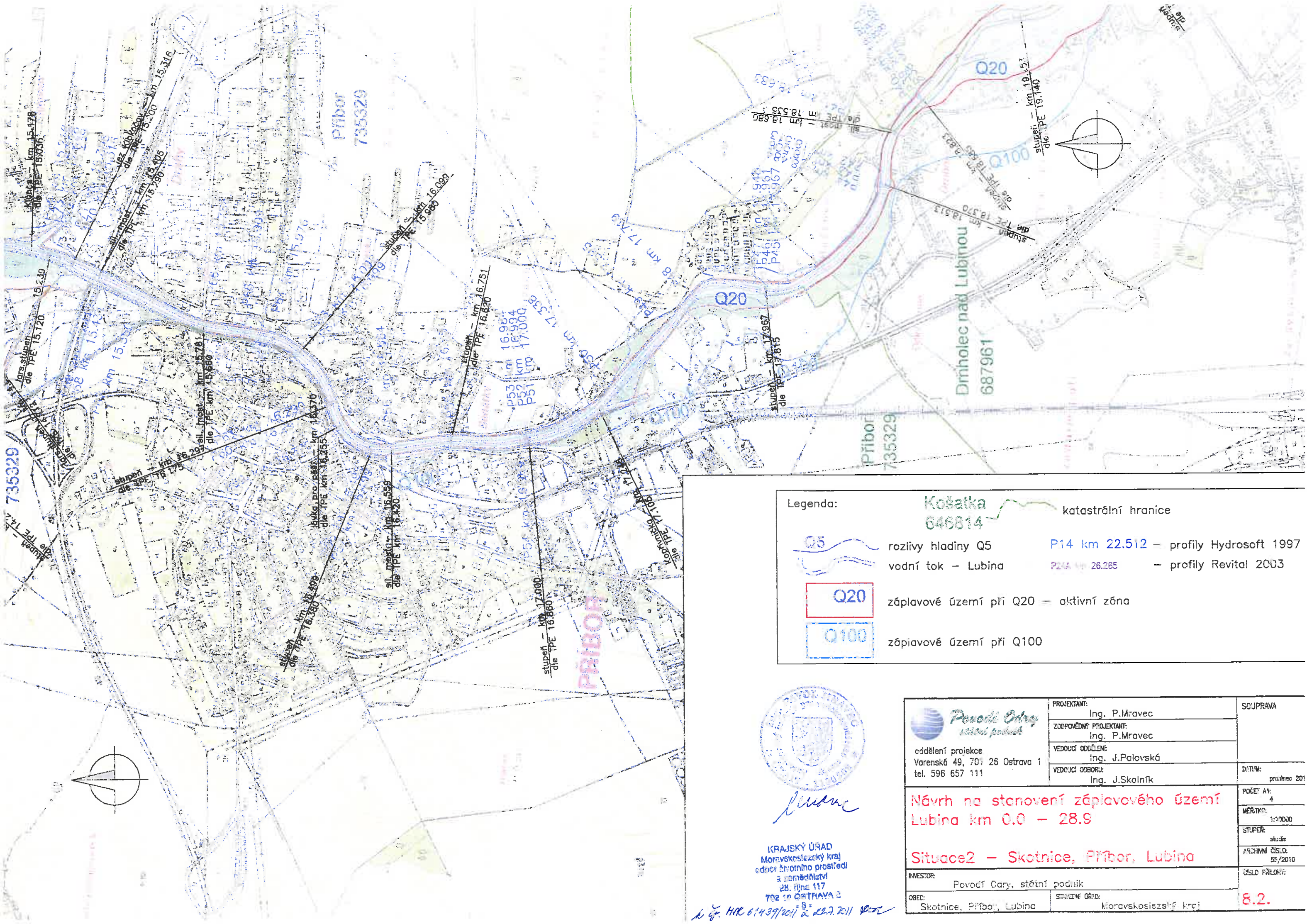
bal. skluz - km 13.368
die TPE km 13.270

P84 km 14.000
balvanitý skluz - km 14.118
die TPE 14.010

Klakočův u Příboru
735370

Příbor
735329





Legenda:

Košatka 646814 — katastrální hranice

Q5 — rozlivy hladiny Q5

Q20 — záplavové území při Q20 — aktivní zóna

Q100 — záplavové území při Q100

P14 km 22.512 — profily Hydrosoft 1997

P24A km 26.265 — profily Revital 2003

Q20 — vodní tok — Lubina



KRAJSKÝ ÚŘAD
Moravskoslezský kraj
odbor životního prostředí
a zemědělství
28. října 117
702 01 OSTRAVA 2

č. j. HK 61439/2011 z 22.2.2011

 oddělení projekce Varenská 49, 701 26 Ostrava 1 tel. 596 657 111	PROJEKTANT: Ing. P.Mravec	SCŮPRAVA
	ZODPOVĚDNÝ PROJEKTANT: Ing. P.Mravec	
	VEDOUcí ODDĚLENÍ: Ing. J.Palovská	
	VEDOUcí ODBORU: Ing. J.Skalník	
Návrh na stanovení záplavového území Lubina km 0.0 — 28.9		DATUM: prosince 201
Situace2 — Skotnice, Příbor, Lubina		POČET A1: 4
INVESTOR: Povodí Odry, státní podnik		MĚŘITKO: 1:10000
OBEC: Skotnice, Příbor, Lubina		STUPEŇ: studie
STAVENÍ ÚŘAD: Moravskoslezský kraj		ARCHIVNÍ ČÍSLO: 55/2010
		ČÍSLO PŘÍLOHY: 8.2.