

# MINISTERSTVO ŽIVOTNÍHO PROSTŘEDÍ

100 10 PRAHA 10 - VRŠOVICE, Vršovická 65

MINISTERSTVO ŽIVOTNÍHO PROSTŘEDÍ	Číslo:
PRÍLOHA	11-07-2011
Priloha:	6666

dle rozdělovníku

Váš dopis značky:  
920/EXT/Jg/0035/11

Naše značka:  
46098/ENV/11

Vyřizuje:  
Ing. Slezák/I. 2442

PRAHA:  
27. 6. 2011

**Věc: Posuzování vlivů na životní prostředí podle zákona č. 100/2001 Sb., o posuzování vlivů na životní prostředí a o změně některých souvisejících zákonů (zákon o posuzování vlivů na životní prostředí), ve znění pozdějších předpisů (dále jen „zákon“) – zveřejnění dokumentace vlivů záměru na životní prostředí**

Ministerstvo životního prostředí, jako příslušný úřad ve smyslu § 21 písm. c) zákona Vám v souladu s § 8 odst. 2 zákona zasílá k vyjádření dokumentaci vlivů záměru „**MORAVIA – VTL plynovod**“ na životní prostředí (dále jen „dokumentace“), jejíž zpracování zajistil oznamovatel podle § 6 odst. 5 zákona.

**Dotčené územní samosprávné celky** žádáme ve smyslu § 16 odst. 3 zákona **neprodleně** o zveřejnění informace o dokumentaci a o tom, kdy a kde je možné do dokumentace nahlížet, na úředních deskách a nejméně ještě jedním v dotčeném území obvyklým způsobem (například v místním tisku, rozhlase apod.) současně s upozorněním, že každý může zaslat své písemné vyjádření k dokumentaci ve lhůtě do 30 dnů ode dne zveřejnění informace o dokumentaci na úředních deskách dotčených krajů. Doba zveřejnění je dle ustanovení § 16 odst. 4 zákona nejméně 15 dnů, zároveň v souladu s tímto ustanovením žádáme **dotčené územní samosprávné celky**, aby elektronickou datovou nebo e-mailovou zprávou ([petr.slezak@mzp.cz](mailto:petr.slezak@mzp.cz)), popř. písemně vyrozuměly příslušný úřad o dni vyvěšení informace o dokumentaci na úřední desce, a to v nejkratším možném termínu.

Dále žádáme **dotčené územní samosprávné celky** a **dotčené správní úřady** ve smyslu § 8 odst. 2 a 3 zákona o zaslání písemného vyjádření k dokumentaci nejpozději do 30 dnů od zveřejnění informace o dokumentaci na úřední desce dotčeného kraje.

Do textové části dokumentace lze také nahlédnout v Informačním systému EIA na internetových stránkách agentury CENIA (<http://www.cenia.cz/eia>) a na stránkách Ministerstva životního prostředí (<http://www.mzp.cz/eia>), kód záměru MZP353.

**Poznámka:** Z důvodu velkého liniového rozsahu záměru a velkého počtu dotčených územních samosprávných celků a ve snaze snížit počet tištěných paré dokumentace je některým dotčeným územním samosprávným celkům (s méně významným územním dotčením, popř. s jiným než územním dotčením) zaslána pouze elektronická verze dokumentace na datovém nosiči. Tištěná verze dokumentace bude k nahlédnutí na krajských úřadech, na úřadech obcí s rozšířenou působností a dále na obecních úřadech vybraných dotčených obcí (viz rozdělovník).

**Příloha:** dokumentace nebo CD dle rozdělovníku

Evidenční číslo písemnosti:	11/11
Vyvěšeno dne:	12.7.2011
Sňato dne:	20.7.2011
Za správnost: jméno, příjmení, podpis	IVANA BOLOMOVÁ

Ing. Jaroslava HONOVÁ, v.r.

ředitelka odboru  
posuzování vlivů na životní prostředí  
a integrované prevence

tel.  
267 121 111

ČNB Praha 1  
č.ú. 7628001/0710

IČ:  
164 801

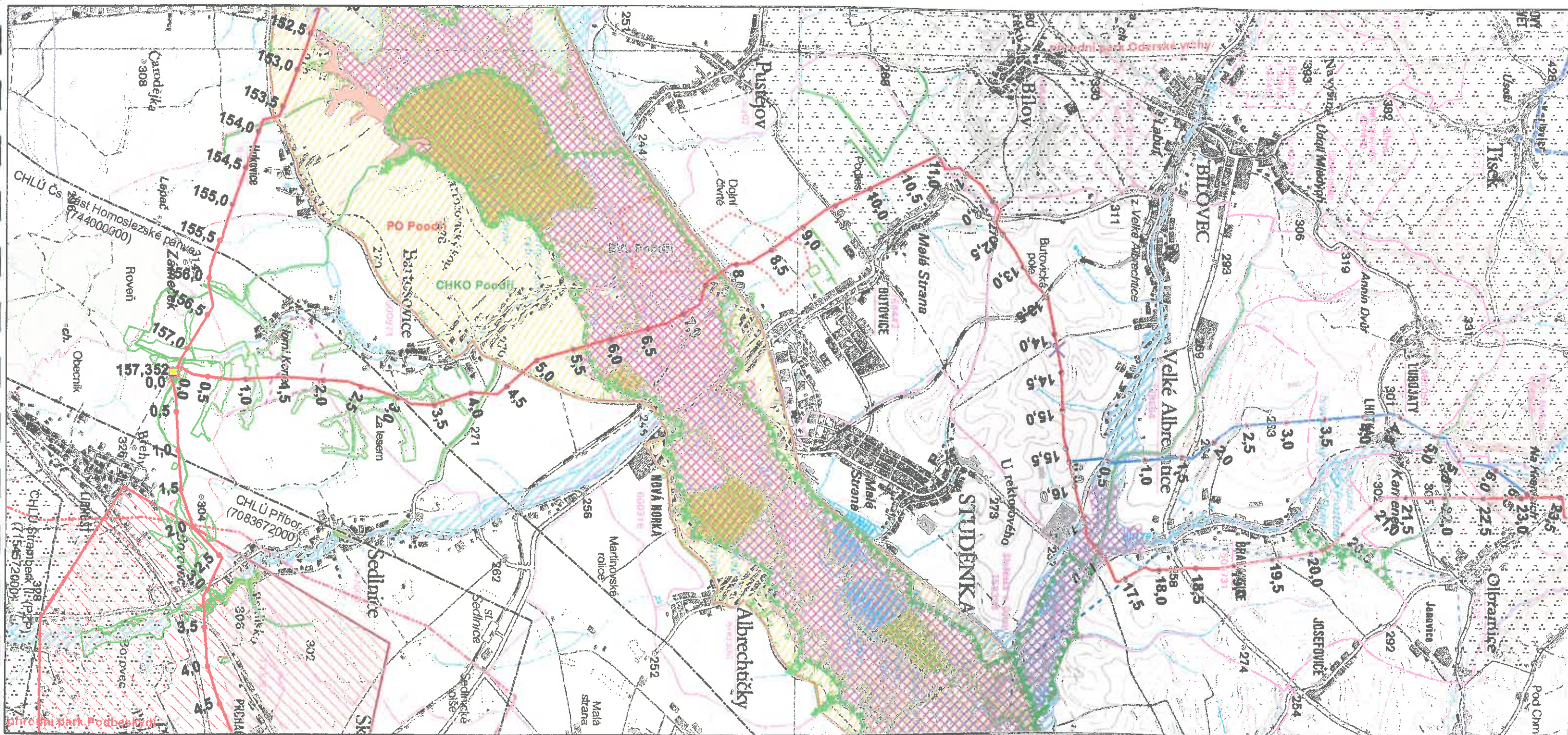
fax:  
267 310 443



# MORAVIA - VTL PLYNOVOD

## ÚZEMÍ MORAVSKOSLEZSKÉHO KRAJE

### Úsek 3a Libhošť - Děhylov mezi km 0,0 a 23,5



#### Návrhová trasa posuzovaného záměru

- hlavní trasa plynovodu
- varianta trasy plynovodu
- X trasový uzávěr
- X rozdělovací úzel
- předávací stanice
- kilometráž
- 1,0 kilometráž - popis

#### Prvky soustavy NATURA 2000

- Evropsky významná lokalita
- ptačí oblast
- Zvláště chráněná území**
  - maloplošné ZCHÚ
  - velkoplošné ZCHÚ
- Územní systém ekologické stability**
  - biokoridor
  - ▲ biocentrum

#### Vodní hospodářství

- OP vodního zdroje
- OP přírodního léčivého zdroje
- záplavové území vody s průtokem Q100

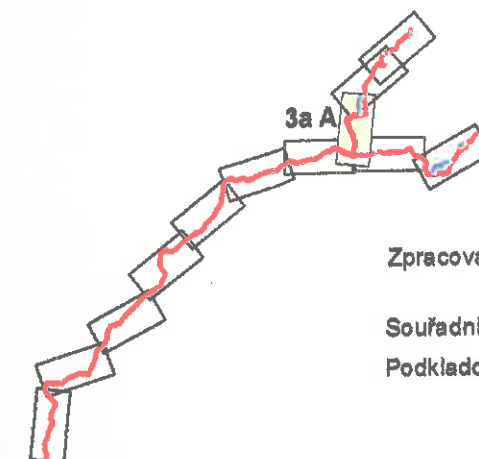
#### Ostatní prvky ochrany krajiny

- registrovaný významný krajinný prvek
- přírodní park

#### Ochrana a těžba nerostných surovin

- chráněné ložiskové území
- dobývací prostor
- ložisko výhradní
- ložisko prognózní

1:50 000  
0 0,5 1 2 km



Zpracovatel: Ecological Consulting a.s.,  
Mgr. M. Vallová, duben 2011

Souřadnicový systém: S-JTSK

Podkladová data: AOPK ČR

[www.geoportal.cenia.cz](http://www.geoportal.cenia.cz)  
[www.geofond.cz](http://www.geofond.cz)

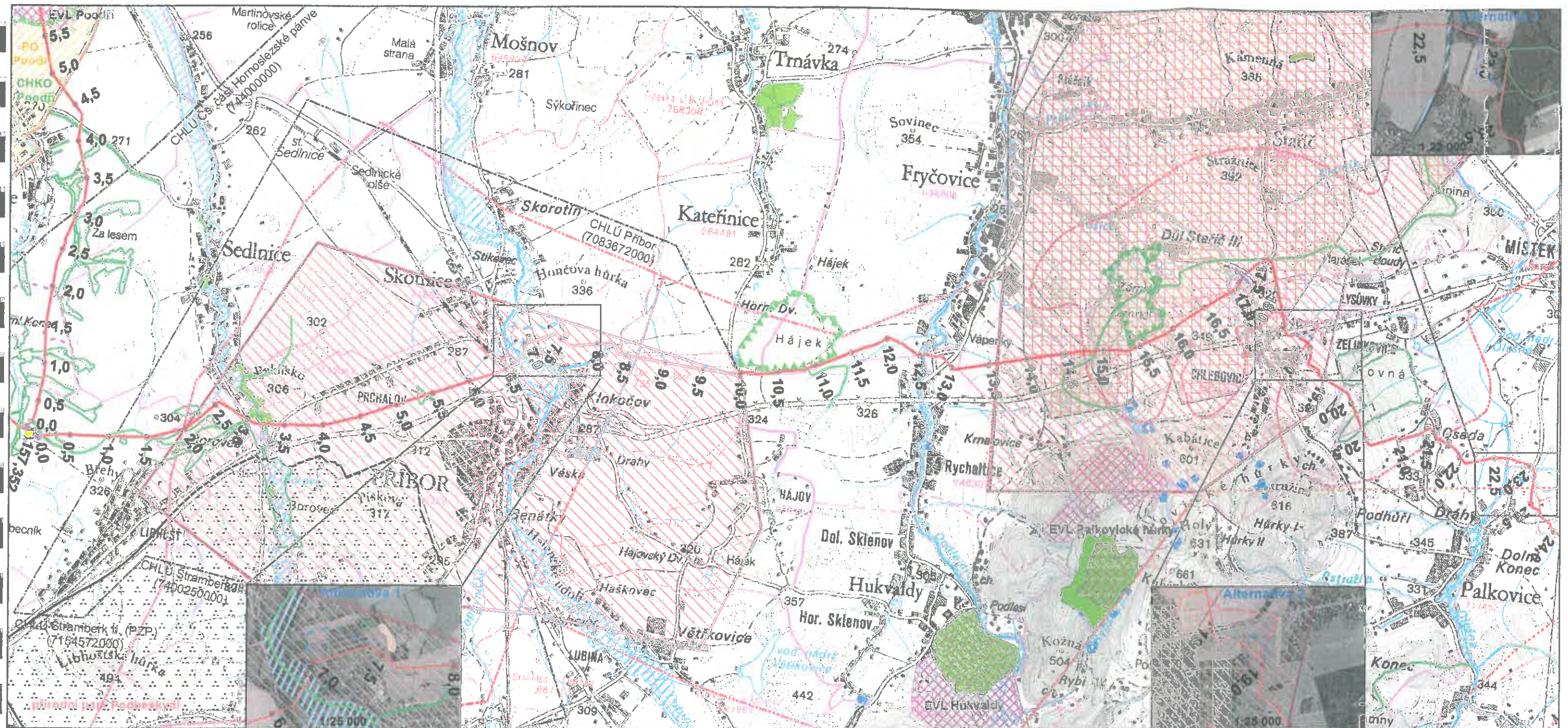
mapový portál Moravskoslezského kraje



# MORAVIA - VTL PLYNOVOD

## ÚZEMÍ MORAVSKOSLEZSKÉHO KRAJE

### Úsek 2 Libhošť - Třanovice mezi km 0,0 a 24,0



#### Návrhová trasa posuzovaného záměru

- hlavní trasa plynovodu
- alternativa trasy plynovodu
- X trasový uzávěr
- X rozdělovací úzel
- předávací stanice
- kilometráž
- 1,0 kilometráž - popis

#### Prvky soustavy NATURA 2000

- ▨ Evropsky významná lokalita
- ▨ ptačí oblast
- Zvláště chráněná území**
  - maloplošné ZCHÚ
  - ▨ velkoplošné ZCHÚ
- Územní systém ekologické stability**
  - biokoridor
  - ▲ biocentrum

#### Vodní hospodářství

- ▨ záplavové území vody s průtokem Q100

#### Vlivy důlní činnosti a sesuvy

- ▨ poddolované území
- ▨ sesuv

#### Ostatní prvky ochrany krajiny

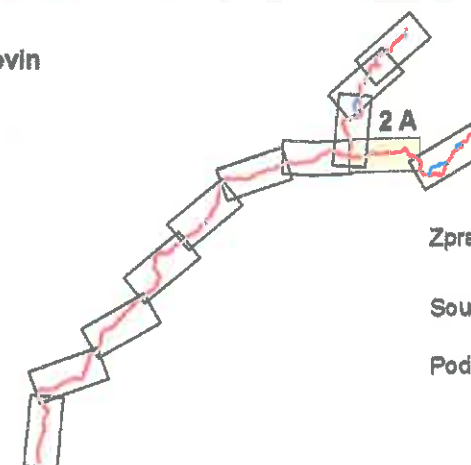
- ▨ registrovaný významný krajinný prvek
- ▨ přírodní park

#### Ochrana a těžba nerostných surovin

- ▨ chráněné ložiskové území
- ▨ dobývací prostor
- ▨ ložisko výhradní
- ▨ ložisko prognózní

1:50 000

0 0,5 1 2 km



Zpracovatel: Ecological Consulting a.s.,  
Mgr. M. Vallová, duben 2011

Souřadnicový systém: S-JTSK

Podkladová data: AOPK ČR  
www.geoportal.cenia.cz  
www.geofond.cz  
mapový portál Moravskoslezského kraje