

# MĚSTSKÝ ÚŘAD PŘÍBOR

## Stavební úřad

náměstí Sigmunda Freuda 19, 742 58 Příbor, tel.: 556 455 462

Váš dopis zn./ze dne 31. 3. 2010	Naše značka st.ú.342/ÚR/10/Hb	Vyřizuje Habdasová	Příbor 23. 6. 2010
-------------------------------------	----------------------------------	-----------------------	-----------------------

Povodí Odry, státní podnik

Varenská 49

701 26 Ostrava 1

IČ 70890021

## VEŘEJNÁ VYHLÁŠKA

Dne 31. 3. 2010 podala právnická osoba Povodí Odry, státní podnik, se sídlem Ostrava 1, Varenská 49, PSČ 701 26, IČ 70890021, (dále jen „stavebník“), žádost o vydání rozhodnutí o umístění stavby „Úprava Sedlnice, Sedlnice km 6,470 – 7,601 TPE“ na pozemcích parc. č. 1533/2, 476/27, 477, 452, 449/1, 1532/1, 387, 388, 432, 386/1, 340, 341, 342, 339, 292, 293, 290, 295, 291/1, 351, 330, 333 a PK (1311/3), k. ú. a obec Sedlnice.

K žádosti byla doložena projektová dokumentace pro územní řízení zpracovaná VIVA PROJEKT s. r. o., ověřená Ing. Michalem Řezníčkem, ČKAIT – 1102150. Dnem podání bylo zahájeno územní řízení.

Stavební úřad MÚ Příbor příslušný podle § 13 odst. 1 písm. f) zákona č. 183/2006 Sb. o územním plánování a stavebním řádu ve znění pozdějších předpisů, (dále jen „stavební zákon“), v územním řízení posoudil záměr stavebníka podle § 90 stavebního zákona a na základě tohoto posouzení a provedeného veřejného ústního jednání v y d á v á podle § 92 stavebního zákona a podle § 9 vyhlášky č. 503/2006 Sb., o podrobnější úpravě územního řízení, veřejnoprávní smlouvy a územního opatření,

### rozhodnutí o umístění stavby

„Úprava Sedlnice, Sedlnice km 6,470 – 7,601 TPE“

na pozemcích parc. č. 1533/2, 476/27, 477, 452, 449/1, 1532/1, 387, 388, 432, 386/1, 340, 341, 342, 339, 292, 293, 290, 295, 291/1, 351, 330, 333 a PK (1311/3), k. ú. a obec Sedlnice.

Obsahem záměru je úprava vodního toku Sedlnice. Pomístní úpravy jsou řešeny v místech tří mostních objektů, v místech nasednutí silniční komunikace III. tř. na břehové partie vodního toku Sedlnice a v místech zaústění dešťových kanalizací, případně silničních příkopů. Tyto úpravy jsou převážně řešeny jako nábrežní betonové opěrné zdi. Průtočné profily tří mostních objektů budou upraveny a jejich kapacita bude zvýšena, mostní objekt naproti RD č. p. 313 bude zrušen a přeložen s upraveným průtočným profilem o 45 m ve směru toku cca naproti domu č. p. 217.

Obsahem stavby jsou stavební objekty:

SO 01 spádový stupeň ř. km 6,337

SO 02 úprava toku ř. km 6,337 – 7,601

SO 03 mostní objekty obce Sedlnice

SO 03.1 mostní objekt ř. km 6,747

SO 03.2 mostní objekt ř. km 6,167

SO 03.3 mostní objekt ř. km 6,446

SO 04 sanace nábrežních zdí

SO 04.1 nábrežní zeď ř. km 6,700 – 6,870

SO 04.2 nábrežní zeď ř. km 7,150 – 7,230

- SO 04.3 nábrežní zeď ř. km 7,496 – 7,590  
SO 05 sanace strží  
SO 05.1 sanace PB strže ř. km 6,627  
SO 05.2 sanace PB strže ř. km 6,990  
SO 06 výústní objekty  
SO 07 sadové úpravy, kácení a výsadby

**Pro umístění stavby se stanoví tyto podmínky:**

1. Předmětná stavba bude umístěna na pozemcích parc. č. 1533/2, 476/27, 477, 452, 449/1, 1532/1, 387, 388, 432, 386/1, 340, 341, 342, 339, 292, 293, 290, 295, 291/1, 351, 330, 333 a PK (1311/3), v k. ú. a obci Sedlnice, tak jak je zakresleno ve výkresu č. D.2 Přehledná situace. Výkres je nedílnou součástí projektové dokumentace ověřené v územním řízení, a ve zmenšeném formátu je jako **příloha č. 1** nedílnou součástí tohoto rozhodnutí.
2. Za stavební pozemek se vymezují části pozemků parc. č. 1533/2, 476/27, 477, 452, 449/1, 1532/1, 387, 388, 432, 386/1, 340, 341, 342, 339, 292, 293, 290, 295, 291/1, 351, 330, 333 a PK (1311/3), v k. ú. a obci Sedlnice, dotčené stavbou, dle ověřené dokumentace rozhodnutí o umístění stavby.
3. Projektová dokumentace stavby pro vydání stavebního povolení bude zpracována v souladu a rozsahu přílohy č. 1 vyhlášky č. 499/2006 Sb., o dokumentaci staveb, oprávněnou osobou, opatřena podpisem a razítkem zpracovatele a musí splňovat ustanovení vyhlášky č. 268/2009 Sb., o technických požadavcích na stavby. Oprávnění zpracovatele bude přiloženo k žádosti o stavební povolení.
4. Při zpracování dalšího stupně projektové dokumentace budou respektovány stávající inženýrské sítě a jejich ochranná pásma. Přeložky těchto sítí nebo jiné zásahy budou předem projednány s jejich správcí a podmínky, uvedené ve vyjádřeních a stanoviscích správců inženýrských sítí k předmětné stavbě, budou respektovány.
5. V projektové dokumentaci pro stavební řízení bude technicky řešena možnost osazení chodníku kotveného z hlavy levobřežní opěrné zdi.
6. V projektové dokumentaci pro stavební řízení bude technicky řešen pravobřežní svah v místech profilů 10, 11 a 12, a to z hlediska předcházení koroze způsobené různou silou namáhání břehů proudící vodou.
7. Budou dodrženy podmínky pro umístění stavby uvedené ve vyjádřeních, stanoviscích a závazných stanoviscích vlastníků inženýrských sítí, účastníků řízení a dotčených orgánů a to:
  - ČEZ Distribuce a. s. – vyjádření zn. 1023828360 ze dne 2. 10. 2009 – **příloha č. 2**, která je nedílnou součástí tohoto rozhodnutí.
  - RWE Distribuční služby, s. r. o. – stanovisko 4361/09/152 ze dne 25. 9. 2009 – **příloha č. 3**, která je nedílnou součástí tohoto rozhodnutí.
  - SmVaK Ostrava a. s. – vyjádření zn. 9773/V012541/R019376/2009/PO ze dne 6. 10. 2009:
    - Před zahájením projektčních prací doporučujeme vytyčení zařízení. Vytyčení provede na základě písemné objednávky (vodovod – středisko vodovodních sítí Nový Jičín t. č. 556 779 250).
    - Na základě vytyčení požadujeme v PD stavby pevných nadzemních konstrukcí (umístění opěrných zdí a sloupů apod.) umístit mimo ochranné pásmo vodovodního potrubí, které je stanoveno § 23 zákona č. 274/2001 Sb. v platném znění o vodovodech a kanalizacích pro veřejnou potřebu a je vymezeno u vodovodních a kanalizačních řadů do průměru 500 mm včetně – 1,5 m; u vodovodních a kanalizačních řadů nad průměr 500 mm – 2,5 m.
    - Při úpravě povrchu terénu v ochranném pásmu bude zachováno alespoň minimální krytí vodovodního potrubí v souladu s ČSN 73 6005.
    - V dalším stupni projektové dokumentace požadujeme zakreslit detail kolize navržené opěrné zdi a stávajícího vodovodního řadu DN 80 GGG, včetně hydrantu a výústního objektu.
    - Další stupeň projektové dokumentace požadujeme předložit k odsouhlasení.

- Telefonica O2 Czech Republic a. s. – vyjádření č. j. 44950/09/MOV/VV0 ze dne 20. 4. 2009 příloha č. 4, která je nedílnou součástí tohoto rozhodnutí.
- Policie ČR – Dopravní inspektorát – vyjádření č. j. KRPT-744-137/ČJ-2009-070407 ze dne 21. 10. 2009: „V rozhledovém trojúhelníku dle ČSN 736102 se nesmí nacházet žádná překážka, která je vyšší než 0,7 m. Požadujeme doplnit u napojení komunikace SDZ P2 „Hlavní pozemní komunikace“. V případě snížené nosnosti nové mostní konstrukce doporučujeme omezit provoz vozidel na silničním mostě dosazením SDZ B13 „Zákaz vjezdu vozidel, jejichž okamžitá hmotnost přesahuje vyznačenou mez“ a to podle povolené zatížitelnosti mostního tělesa. Dopravní značení bude provedeno podle normy ČSN 12899-1 a ČSN 018020, zák. č. 361/2001 Sb., kterou se provádějí pravidla provozu na pozemních komunikacích a umístěno dle Zásad pro dopravní značení na pozemních komunikacích II. vydání TP 65, pod č. j. 2816/02-120 ze dne 20. září 2002. K umístění dopravního značení pro trvalou, je nutné jejich stanovení, které vydává příslušný silniční správní úřad“.
- Správa silnic Moravskoslezského kraje – vyjádření zn. II/210/3677/09/2009 ze dne 9. 11. 2009 a zn. II/210/3677a/09/2009 ze dne 9. 11. 2009:
  - Stavebník předloží SSMSK středisku Nový Jičín detailní výkresy odvodnění, včetně odvedení dešťových vod povrchu silničního tělesa komunikace III/46432 v místech úprav nábrežních zdí k vyjádření.
  - Stavební úpravou nábrežních zdí nesmí v žádném případě dojít ke zúžení stávajícího průjezdného profilu komunikace III/46432.
  - Stavebník zajistí a odfinancuje osazení nábrežních zdí v souběhu se silničním tělesem komunikace III/46432 typizovaným bezpečnostním zařízení (svodidly, zábradlím).
  - Stavebník je povinen dodržet ustanovení zákona č. 13/1997 Sb. ve znění zákona č. 102/2000 Sb. a vyhl. č. 104/1997 Sb. ve znění vyhlášky č. 355/2000 Sb. v platném znění.
  - Stavebník je povinen dle § 10 zák. č. 13/1997 Sb. v platném znění získat rozhodnutí místně příslušného silničního správního úřadu ke zřízení napojení místní komunikace na komunikaci III/46432.
  - Pro zřízení sjezdu v silničním pozemku v majetkové správě SSMSK středisko Nový Jičín uzavře stavebník – vlastník pozemku na který bude sjezd zřízen se SSMSK „Smlouvu o uzavření budoucí smlouvy o zřízení věcného břemene“ v termínu do vydání rozhodnutí o zřízení napojení sjezdu. Tímto stavebníka upozorňujeme, že práce na zřízení sjezdu mohou být zahájeny teprve až po uzavření výše uvedené smlouvy.
  - V termínu do zahájení prací na zřízení sjezdu v sil. pozemku uzavře stavebník se SSMSK středisko Nový Jičín „smlouvu o užití silničního tělesa (pozemku) formou nájmu“.
  - V termínu před zahájením prací na zřízení sjezdu v silničním pozemku uzavře stavebník se SSMSK střediskem Nový Jičín zápis o předání staveniště. Po ukončení prací na zřízení sjezdu doloží stavebník geometrické zaměření skutečného provedení sjezdu a předá pozemek zpět SSMSK středisko Nový Jičín formou zápisu o převzetí staveniště.
  - Napojení sjezdu bude provedeno plynulým napojením na vozovku a krajnici. V místě napojení sjezdu na vozovku komunikace III/46432 bude živičný kryt vozovky zařezán v přímém směru, vzniklá pracovní spára bude zalita modifikovanou asfaltovou zálivkou.
  - Napojení sjezdu bude provedeno v bezprašné povrchové úpravě (dle předložené dokumentace živičný povrch) v celé délce.
  - Dle zákona č. 13/1997 Sb. ve znění zákona č. 102/2000 Sb. o pozemních komunikacích se stanovuje, že vlastník (uživatel) odstraní napojení kdykoliv toho bude třeba v obecném zájmu. Při úpravě povrchu komunikace provede vlastník (uživatel) napojení vlastním nákladem – opatření, tj. úpravu napojení tak, aby odpovídalo jeho potřebám a nerušil provoz na silnici ani její údržbu.
  - Majetkový správce komunikace III/46432 neručí za veškeré případně vzniklé škody na objektu sjezdu v rámci zimní a běžné údržby komunikace.
  - Zřízením napojení sjezdu a jeho užíváním nesmí být narušeny ani zhoršeny odtokové

poměry komunikace III/46432. Vlastník sjezdu provede zabezpečení sjezdu proti odtoku vody ze sil. tělesa na okolní pozemky popř. k nemovitostem na svůj náklad.

- Případná změna vlastníka nebo uživatele sjezdu bude písemně oznámena SSMSK středisko Nový Jičín.
- Zemní a stavební práce v blízkosti pozemních komunikací v majetkové správě SSMSK středisko Nový Jičín lze provádět pouze v období od 1. 4. do 31. 10. kalendářního roku.
- Dokumentaci napojení sjezdu přepracovanou dle podmínek tohoto vyjádření předloží stavebník SSMSK středisko Nový Jičín v termínu do vydání rozhodnutí o zřízení napojení sjezdu.

- Krajský úřad MSK, odb. ŽPZ – vyjádření zn. ŽPZ/18472/2010/Šub/208.2 A5 ze dne 12. 5. 2010:

- Zásahy do prostředí vodního toku provádět v maximální míře mimo období rozmnožování a vývoj juvenilních stádií ryb. V případě nutnosti (z důvodu zachování kontinuálního průběhu prací ve vodním prostředí) provádění prací i v období rozmnožování a vývoje juvenilních stádií ryb je investor povinen před započítím těchto prací dohodnout se s vedením MO ČRS Příbor a zajistit provedení opakovaného odlovu a transferu ryb. Ten bude proveden tak, aby již před zahájením stavby byly z úseku s předpokládanými úpravami a nejméně 300 m dlouhého úseku pod dolním hraničním profilem úprav, odloveny generační ryby a tímto byla v maximální míře omezena možnost jejich tamního výtěru. Odlovy je nutno provést i těsně před zahájením prací, neboť zpětná migrace ryb do prostoru stavby je velmi pravděpodobná. V případě transferu ryb z úseku v obci Sedlnice budou v maximální míře přemístěny do úseku toku Sedlnice do prostorově rozsáhlých tůň pod balvanitý skluz pod křížením řeky s rychlostní komunikací Příbor – Nový Jičín.
- V maximální možné míře ponechat přirozenému vývoji úseky toku v zalesněných částech, kde vznikly široké a mělké brody, jenž jsou významným biotopem pro rozmnožování ryb.
- Zásahy do doprovodné břehové vegetace provádět pouze v nezbytně nutném rozsahu a v období vegetačního klidu a mimo hnízdění, tj. v období od 1. 10. do 31. 3. kalendářního roku.
- Pro dotčený úsek zpracovat návrh revitalizace břehových porostů; výsadby stromů a keřů musí respektovat přirozenou druhovou skladbu a provenienci.

8. Toto rozhodnutí neopravňuje stavebníka k realizaci uvedeného záměru. Realizace stavby je možná na základě pravomocného stavebního povolení vydaného příslušným stavebním úřadem.

Účastníci územního řízení, na něž se vztahuje rozhodnutí správního orgánu dle § 27 odst. 1 zákona č. 500/2004 Sb., (správní řád), ve znění pozdějších předpisů.:

- právnická osoba Povodí Odry, státní podnik, Varenská 49, 701 26 Ostrava 1, IČ 70890021.

### **Rozhodnutí o podaných námitkách**

Námitky nebyly uplatněny – nebylo rozhodováno.

### **O d ů v o d n ě n í**

Dne 31. 3. 2010 podal stavebník u zdejšího stavebního úřadu žádost o vydání územního rozhodnutí pro uvedenou stavbu. Dnem podání žádosti bylo zahájeno územní řízení.

Stavebníkem bylo stavebnímu úřadu dále doloženo:

- projektová dokumentace stavby,
- LV č. 843, 854, 10001, 154, 25, 638, 639, 49, 256, 11, 161, 209, k. ú. Sedlnice,
- UPC ČRA a. s. – vyjádření zn. /Ma1579 ze dne 14. 4. 2009,
- Vojenská ubytovací a stavební správa – vyjádření č. j. 952/2009-1383-ÚP-OL ze dne 15. 4. 2009,
- RWE Distribuční služby s. r. o. – stanovisko zn. 1729/09/152 ze dne 16. 4. 2009,

stanovisko zn. 4361/09/152 ze dne 25. 9. 2009,

- Telefonica O2 CR a. s. – vyjádření č. j. 44950/09/MOV/VV0 ze dne 20. 4. 2009,
- SmVaK Ostrava a. s. – stanovisko zn. 9773/V004830/R/2009/PO ze dne 21. 4. 2009, stanovisko zn. 9773/V012541/R019376/2009/PO ze dne 6. 10. 2009,
- Tiscali Telekomunikace ČR, s. r. o. – vyjádření ze dne 24. 4. 2009,
- ČEZ Distribuce a. s. – stanovisko č. 1021709310 ze dne 21. 4. 2009, stanovisko č. 1023828360 ze dne 2. 10. 2009,
- GTS Novera a. s. – vyjádření ze dne 30. 4. 2009,
- ČEZ ITC Services a. s. – stanovisko zn. 09/1654 ze dne 6. 5. 2009,
- Krajský úřad MSK, odb. ŽPZ – vyjádření zn. ŽPZ/38514/2009/MaD 208.2 A5 ze dne 24. 9. 2009, informace o oznámení záměru zn. ŽPZ/41240/2009/Šub 208.3 V10 ze dne 20. 10. 2009, zahájení zjišťovacího řízení zn. ŽPZ/41240/2009/Šub 208.3 V10 ze dne 20. 10. 2009, vyjádření zn. ŽPZ/41240/2009/Šub 208.3 V10 ze dne 9. 11. 2009, předání závěru zjišťovacího řízení zn. ŽPZ/41240/2009/Šub 208.3 V10 ze dne 23. 11. 2009, závěr zjišťovacího řízení zn. ŽPZ/41240/2009/Šub 208.3 V10 ze dne 23. 11. 2009, vyjádření k úpravě podmínek závěru zjišťovacího řízení zn. ŽPZ/18472/2010/Šub 208.2 A5 ze dne 12. 5. 2010,
- MÚ Příbor, stavební úřad – sdělení zn. st.ú.1175/sděl/09/Ha ze dne 9. 10. 2009,
- geodetická technická zpráva ověřená Ing. Miroslavem Víchou,
- Správa chráněné krajinné oblasti Poodří – vyjádření č. j. 1568/PO/2009/AOPK ze dne 12. 10. 2009,
- Policie ČR Doprávní inspektorát – vyjádření č. j. KRPT-744-137/ČJ-2009-070407 ze dne 21. 10. 2009,
- Obec Sedlnice – souhlas s umístěním stavby ze dne 5. 11. 2009,
- MÚ Nový Jičín, odb. ŽP – koordinované závazné stanovisko č. j. OŽP/63391/2009 ze dne 9. 11. 2009, závazné stanovisko č. j. OŽP/67390/2009 ze dne 5. 11. 2009, vyjádření č. j. OŽP/1528/2010/Hů ze dne 13. 1. 2010, koordinované závazné stanovisko č. j. OŽP/5040/2010 ze dne 18. 2. 2010, zahájení zjišťovacího řízení č. j. OŽP/71009/2009 ze dne 2. 11. 2009,
- Správa silnic MSK – vyjádření zn. II/210/3677/09/2009 ze dne 9. 11. 2009, vyjádření zn. II/210/3677a/09/2009 ze dne 9. 11. 2009,
- Česká inspekce ŽP – vyjádření zn. ČIŽP/49/IP/0918919/002/09/VMJ ze dne 9. 11. 2009,
- Krajská hygienická stanice MSK – vyjádření č. j. HOK/NJ-2756/215.1.2/09 ze dne 10. 11. 2009,
- souhlasy vlastníků pozemků dotčených stavbou s jejím umístěním.

Stavební úřad stanovil okruh účastníků řízení v souladu s ustanovením § 85 stavebního zákona. Do tohoto okruhu byli zahrnuti dle § 85 odst. 1 stavebního zákona: Povodí Odry s. p., a Obec Sedlnice; podle § 85 odst. 2 stavebního zákona: Telefonica O2 CR a. s., ČEZ Distribuce a. s., RWE Distribuční služby s. r. o., SmVaK Ostrava a. s., Správa silnic MSK, Pozemkový fond ČR, Lesy ČR s. p., Anna Vilímková, JUDr. Lubor Adámek, Ing. Jiří Lecián, František Jordánek, Sylva Jordánková, Ing. Karel Schwarz, Lenka Kokešová, Pavel Kvita, Jaroslava Kvitová, Ivan Kočiš, Břetislav Mrkvica, Hana Mrkvicová, Ing. Martin Číž, Vladimír Klinger, Irena Klingerová, Ing. Pavel Hanzelka, Václav Chvostek, Drahomíra Chvostková, Hana Onderková, Josef Šupola, MUDr. Pavel Holaň, Mgr. Renata Holaňová, Mgr. René Macháč, Mgr. Pavlína Macháčová, Jan Vodička, Ludvík Klučka, Helena Klučková, Luboš Mrkva, Marie Mrkvová, Libuše Brožová, Miroslava Kopřivová, Zoja Sasínová, Petr Marek, Radomír Balcárek, Ludmila Balcárková, Anna Vítková, Zdeňka Bouchalová, Michal Bouchal, Oldřich Slovák, Anna Bílenná, Mojmír Bříza, Jiří Švrček, Evženie Švrčková, Bronislav Vala, Marie Valová, Lucie Kvitová, Oldřich Hanzelka, Petra Hanzelková.

Opatřením ze dne 12. 4. 2010 zn. st.ú.342/zah/10/Hb oznámil stavební úřad zahájení územního

řízení účastníkům řízení, dotčeným orgánům a veřejnosti a nařídil veřejné ústní jednání na den 17. května 2010. Vzhledem ke skutečnosti, že v den ústního jednání byl v obci Sedlnice vyhlášen 3. stupeň povodňového nebezpečí, stavební úřad po dohodě se starostou obce Sedlnice stanovil dne 17. 5. 2010 opatřením zn. st.ú. 342/ÚJ/10/Hb nový termín ústního jednání a to 17. června 2010. Z ústního jednání byl sepsán protokol. Mimo podmínek starosty obce, které byly zahrnuty do výroku tohoto rozhodnutí se investor a projektant vyjádřili k připomínce Ing. Pavla Hanzelky k úpravě vodního toku a břehu sousedícího s jeho pozemkem. Do protokolu bylo uvedeno, že v rámci projednávaného záměru bude provedena ve většině konkáv stabilizace vodního toku a pata svahu bude zpevněna kamenným záhozem; podrobněji bude tato úprava řešena v dokumentaci pro stavební řízení.

Další námítky účastníků řízení ani připomínky veřejnosti nebyly uplatněny.

Ve smyslu ustanovení § 36 odst. 3 správního řádu upozornil stavební úřad v pozvání k ústnímu jednání účastníky řízení na možnost vyjádřit se k podkladům rozhodnutí před jeho vydáním, a to po ukončení veřejného ústního jednání a dne 18. června 2010 v kanceláři stavebního úřadu MÚ Příbor. Této možnosti žádný z účastníků řízení nevyužil.

Stavební úřad posoudil umístění stavby podle ustanovení § 90 stavebního zákona a zjistil, že je v souladu:

- s vydanou územně plánovací dokumentací, tj. územním plánem obce Sedlnice
- s cíly a úkoly územního plánování, zejména s charakterem území, s požadavky na ochranu architektonických a urbanistických hodnot v území,
- s požadavky stavebního zákona a jeho prováděcích právních předpisů, zejména s vyhláškou č. 501/2006 Sb., o obecných požadavcích na využívání území,
- s požadavky na veřejnou dopravní a technickou infrastrukturu,
- s požadavky zvláštních právních předpisů a se stanovisky dotčených orgánů podle zvláštních právních předpisů (popřípadě s výsledkem řešení rozporů), neboť požadavky dotčených orgánů, vztahující se k další přípravě a realizaci záměru a zejména pro projektovou přípravu stavby, byly zkoordinovány a zahrnuty do podmínek tohoto rozhodnutí, a s ochranou práv a právem chráněných zájmů účastníků.

Stavební úřad v územním řízení posoudil předložená vyjádření a stanoviska připojená k návrhu. Stavba byla projednána s dotčenými orgány, účastníky řízení, vlastníky a správci inženýrských sítí tak, jak je výše uvedeno. Stanoviska a vyjádření dotčených orgánů a vlastníků inženýrských sítí byla zahrnuta do podmínek tohoto rozhodnutí.

Navržená stavba vyhovuje technickým požadavkům na stavby podle ustanovení vyhlášky č. 268/2009 Sb., o technických požadavcích na stavby. Umístění stavby vyhovuje obecným požadavkům na využívání území.

Z těchto důvodů stavební úřad rozhodl způsobem uvedeným ve výrokové části tohoto rozhodnutí.

### **Poučení o opravném prostředku**

Proti tomuto rozhodnutí mohou účastníci řízení ve smyslu ust. § 81 odst. 1, § 83 odst. 1 a § 86 odst. 1 správního řádu podat odvolání ve lhůtě do 15-ti dnů ode dne jeho doručení k odboru územního plánování, stavebního řádu a kultury Krajského úřadu Moravskoslezského kraje se sídlem v Ostravě, ul. 28. října 117, PSČ 702 18, a to podáním učiněným u zdejšího stavebního úřadu v Příboře.

Podané odvolání má dle § 85 odst. 1 správního řádu odkladný účinek. Podle ust. § 82 odst. 1 správního řádu je nepřípustné odvolání jen proti odůvodnění. Podle odst. 2 téhož ustanovení musí mít odvolání náležitosti uvedené v ust. § 37 odst. 2 správního řádu a musí obsahovat údaje o tom, proti kterému rozhodnutí směřuje, v jakém rozsahu ho napadá a v čem je spatřován rozpor

s právními předpisy nebo nesprávnost rozhodnutí nebo řízení, jež mu předcházelo. Odvolání se podává s potřebným počtem stejnopisů tak, aby jeden stejnopis zůstal správnímu orgánu a aby každý účastník dostal jeden stejnopis. Nepodá-li odvolatel potřebný počet stejnopisů, vyhotoví je zdejší stavební úřad na jeho náklady.

### Ostatní poučení

Podle § 92 odst. 3 stavebního zákona se územní rozhodnutí doručuje účastníkům řízení uvedeným v § 85 odst. 1 stavebního zákona jednotlivě, účastníkům řízení uvedeným v § 85 odst. 2 stavebního zákona veřejnou vyhláškou.

Podle § 25 odst. 2 správního řádu se doručení veřejnou vyhláškou provede tak, že se písemnost, vyvěsí na úřední desce správního orgánu, který písemnost doručuje. Na písemnosti se vyznačí den vyvěšení, písemnost se zveřejní též způsobem umožňujícím dálkový přístup. Patnáctým dnem po vyvěšení se písemnost považuje za doručenou, byla-li v této lhůtě splněna i povinnost zveřejnění též způsobem umožňujícím dálkový přístup.

Územní rozhodnutí platí dva roky ode dne, kdy nabylo právní moci. Dobu platnosti územního rozhodnutí může stavební úřad na odůvodněnou žádost prodloužit; podáním žádosti se běh lhůty platnosti rozhodnutí staví. Územní rozhodnutí pozbývá platnosti, nebyla-li ve lhůtě platnosti podána úplná žádost o stavební povolení, ohlášení nebo jiné obdobné rozhodnutí podle stavebního zákona nebo zvláštních právních předpisů, nebylo-li započato s využitím území pro stanovený účel, nebo bylo-li stavební nebo jiné povolení zastaveno anebo byla-li podaná žádost zamítnuta po lhůtě platnosti územního rozhodnutí. Územní rozhodnutí pozbývá platnosti též dnem, kdy stavební úřad obdržel sdělení žadatele, že upustil od záměru, ke kterému se rozhodnutí vztahuje; to neplatí, byla-li realizace záměru již zahájena.

**Ing. Pavel Hanzelka**  
vedoucí stavebního úřadu



Ověřená projektová dokumentace bude stavebníkovi zaslána po nabytí právní moci tohoto rozhodnutí.

**Příloha:** dle textu

Rozdělovník:

Účastníci územního řízení řízení:

*(dle ustanovení § 85 odst. 1 stavebního zákona - doporučeně do vlastních rukou na doručenkou):*

- Povodí Odry, státní podnik, Varenská 49, 701 26 Ostrava 1
- Obec Sedlnice, 742 56

*(dle ustanovení § 85 odst. 2 stavebního zákona – veřejnou vyhláškou)*

- Telefonica O2 CR, a. s., Za Brumlovkou 266/2, 140 22 Praha 4 (44950/09/MOV/VV0)
- ČEZ Distribuce, a. s., Teplická 874/8, 405 02 Děčín 4 (1021709310, 1023828360)
- RWE Distribuční služby, s. r. o., Plynárenská 499/1, 657/02 Brno (4361/09/152)
- SmVaK Ostrava, a. s., 28. října 169, 709 45 Ostrava (9773/V012541/R019376/2009/PO)

- Správa silnic MSK, Suvorovova 525, 741 11 Nový Jičín (II/210/3677/09/2009, II/210/3677a/09/2009)
- Pozemkový fond ČR, Divadelní 8, 741 01 Nový Jičín
- Lesy ČR, s. p., U Sibérie 960, 744 01 Frenštát pod Radhoštěm
- Anna Vilímková, Lechowiczova 2829/7, 702 00 Ostrava
- JUDr. Lubor Adámek, Masarykovo nám. 2572/8, 702 00 Ostrava
- Ing. Jiří Lecián, Sedlnice 474, 742 56
- František Jordánek, Sedlnice 429, 742 56
- Sylva Jordánková, Sedlnice 429, 742 56
- Ing. Karel Schwarz, Sedlnice 148, 742 56
- Lenka Kokešová, Sedlnice 408, 742 56
- Pavel Kvita, Sedlnice 216, 742 56
- Jaroslava Kvitová, Sedlnice 216, 742 56
- Ivan Kočiš, Sedlnice 207, 742 56
- Břetislav Mrkvica, Sedlnice 325, 742 56
- Hana Mrkvicová, Sedlnice 325, 742 56
- Ing. Martin Číž, Sedlnice 328, 742 56
- Vladimír Klinger, Sedlnice 314, 742 56
- Irena Klingerová, Sedlnice 314, 742 56
- Ing. Pavel Hanzelka, Sedlnice 187, 742 56
- Václav Chvostek, Sedlnice 186, 742 56
- Drahomíra Chvostková, Sedlnice 186, 742 56
- Hana Onderková, Sedlnice 184, 742 56
- Josef Šupola, Sedlnice 496, 742 56
- MUDr. Pavel Holaň, Sedlnice 446, 742 56
- Mgr. Renata Holaňová, Sedlnice 446, 742 56
- Mgr. René Macháč, Na Jízdárně 3025/12, 702 00 Ostrava
- Mgr. Pavlína Macháčová, Na Jízdárně 3025/12, 702 00 Ostrava
- Jan Vodička, Sedlnice 181, 742 56
- Ludvík Klučka, Gen. Janka 1158/5, 709 00 Ostrava – Mariánské Hory
- Helena Klučková, Gen. Janka 1158/5, 709 00 Ostrava – Mariánské Hory
- Luboš Mrkva, B. Martinů 1994/4, 741 01 Nový Jičín
- Marie Mrkvová, B. Martinů 1994/4, 741 01 Nový Jičín
- Libuše Brožová, Sedlnice 171, 742 56
- Miroslava Kopřivová, nám. V. Vacka 1675/21, 708 00 Ostrava – Poruba
- Zoja Sasínová, 17. listopadu 1226/18, 742 21 Kopřivnice
- Petr Marek, Marušky Kudeříkové 1160/12, 736 01 Havířov – Město
- Radomír Balcárek, Lomená 1296, 742 58 Příbor
- Ludmila Balcárková, Lomená 1296, 742 58 Příbor
- Anna Vítková, Sedlnice 157, 742 56
- Zdeňka Bouchalová, Sedlnice 129, 742 56
- Michal Bouchal, Sedlnice 208, 742 56
- Oldřich Slovák, Sedlnice 131, 742 56
- Anna Bílenná, Sedlnice 283, 742 56
- Mojmír Bříza, Provaznická 1532/9, 700 30 Ostrava- Hrabůvka
- Jiří Švrček, Sedlnice 322, 742 56
- Evženie Švrčková, Sedlnice 322, 742 56
- Bronislav Vala, Sedlnice 214, 742 56
- Marie Valová, Sedlnice 214, 742 56
- Lucie Kvitová, Sedlnice 216, 742 56
- Oldřich Hanzelka, Sedlnice 109, 742 56
- Petra Hanzelková, Francouzská 1197/17, 742 21 Kopřivnice



Dotčené orgány:

(do vlastních rukou na doručenkou):

- MÚ Nový Jičín, odb. ŽP, Masarykovo náměstí 1/1, 741 01 Nový Jičín (OŽP/71009/2009, OŽP/63391/2009, OŽP/67390/2009, OŽP/1528/2010/Hů, OŽP 5040/2010)
- Česká inspekce životního prostředí, oblastní inspektorát, Valchařská 15/72, 702 00 Ostrava (ČIŽP/49/IPP/0918919/002/09/VMJ)
- Krajská hygienická stanice MSK, Na Bělidle 7, 702 00 Ostrava (HOK/NJ-2756/215.1.2/09)
- Krajský úřad MSK, odb. ŽPZ, 28. října 117, 702 18 Ostrava (MSK 190962/2009, MSK 190963/2009, MSK 190975/2009, MSK 158428/2009, MSK 172616/2009, MSK 172622/2009)
- Správa CHKO Poodří, 2. května 1, 742 13 Studénka (1568/PO/2009/AOPK)
- Policie ČR, ÚPVŠ Nový Jičín – dopravní inspektorát, Sv. Čecha 11, 741 01 Nový Jičín (KRPT-744-137/ČJ-2009-070407)

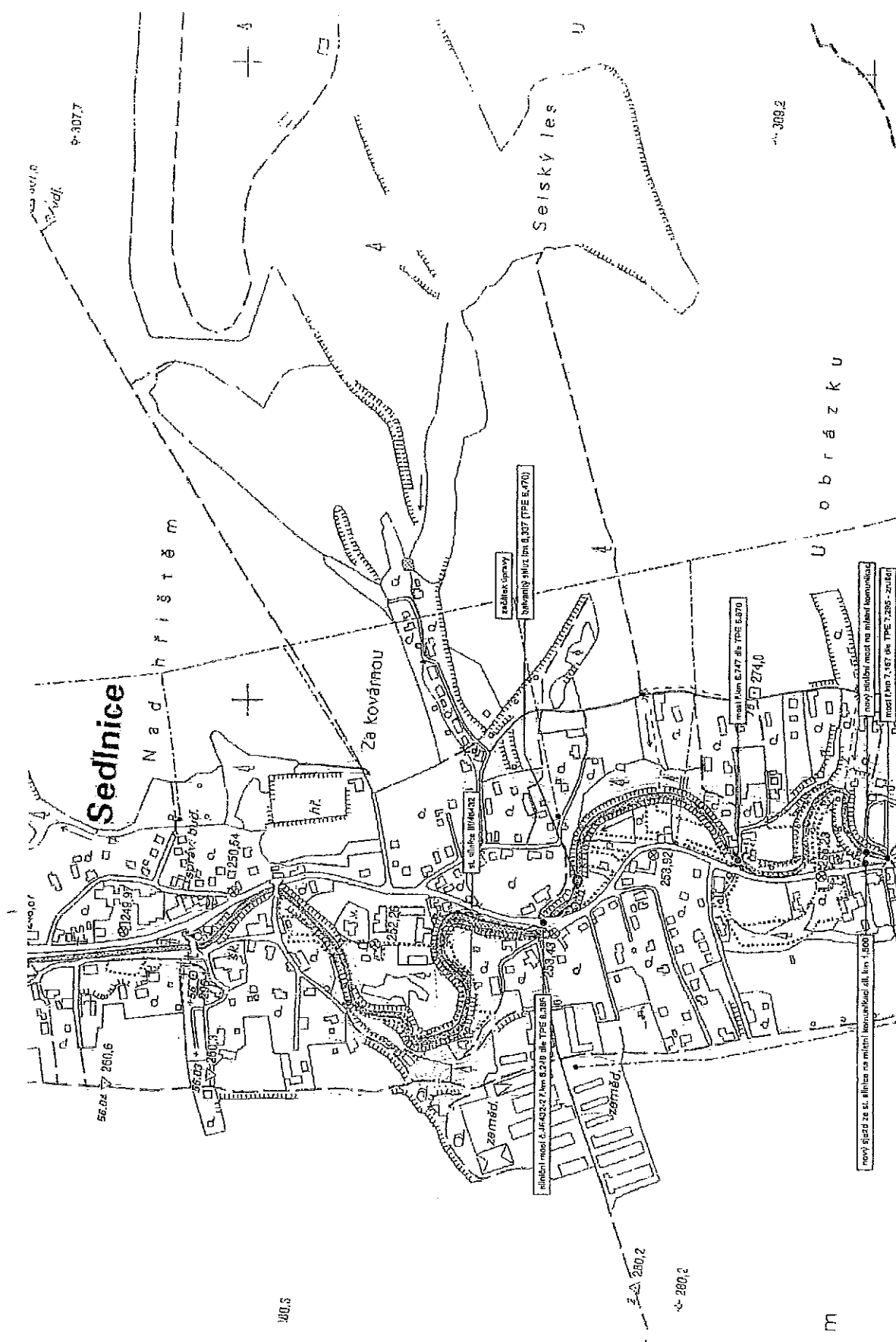
**Doručí se:**

*k vyvěšení a podání zprávy stavebnímu úřadu o datu vyvěšení a sejmutí veřejné vyhlášky:*

- Městský úřad Příbor
- Obecní úřad Sedlnice

Toto oznámení musí být vyvěšeno po dobu 15 dnů.

Evidenční číslo písemnosti	2.0.0./1.0.
Vyvěšeno dne:	25.6.2010
Sňato dne:	.....
Za správnost: jméno, příjmení, podpis	.....







VIVA PROJEKT s.r.o.  
Ing. Michal Řezníček  
U náhonu 2832/6  
746 01 Opava

Váš dopis značky / ze dne	Vaše číslo kontaktu	Vyřizuje / linka	Místo odeslání / dne
/	1023828360	Zdeněk Němec/840 840 840	Frýdek-Místek 2.10.2009

#### Stanovisko k existenci zařízení pro územního řízení

při realizaci stavby s názvem:

**úprava Sedlnice 6,470 - 7,601 km TPE**

Kat. území: Sedlnice Parc. číslo: Dle předložené PD Č. map. listu:

Předložené podklady : PD DUR

dojde ke styku křížením souběhem se zařízením distribuční soustavy:

- venkovní vedení NN 0,4 kV

- venkovní vedení VN 22 kV

- el. stanice VN/NN 22/0,4 kV

kteří je chráněno ochranným pásmem dle zákona č. 458/2000 Sb. § 46 nebo technickými normami, zejména ČSN 33 3301

Provozovatel souhlasí s realizací stavby v předloženém rozsahu. Stavebník zajistí ochranu zařízení energetické společnosti v rozsahu daném zákonem č. 458/2000 Sb., příslušnými ČSN, PNE a příloženými podmínkami tak, aby během stavební činnosti ani jejím následkem nedošlo k jeho poškození. V této souvislosti odpovídá za škody jak na zařízení energetické společnosti, tak za škody vzniklé na zdraví a majetku třetím osobám. Ochranu bezporuchového provozu zařízení energetické společnosti během stavby i po jejím dokončení zajistí sám nebo u svých dodavatelů zejména tím, že bude zbytek splní podmínky, které tvoří nedílnou součást tohoto stanoviska.

V případě, že dojde ke kolizi s naším zařízením (kteří není zřejmá z předložené PD) je nutno provést přeložku zařízení DS, kterou podle § 47 zákona č. 458/2000 Sb. zajišťuje jeho vlastník na náklady toho, kdo potřebu přeložky vyvolal. V případě zájmu o provedení přeložky nás kontaktujte.

ČEZ Distribuce, a. s.

Děln 4, Teplická 874/8, PSČ 405 02 | IČ: 27232425, DIČ: CZ27232425

tel. zákaznické služby: 840 840 840, tel. poruchové služby: 840 850 850, fax: 378 002 008

e-mail: info@cezdistribuce.cz, www.cezdistribuce.cz | bank. spojení: KB Praha 35-4544580267/0100

zapsána v obchodním rejstříku vedeném u Krajského soudu v Ústí nad Labem, oddíl B, vložka 1704

Zasílací adresa pro zákazníky: Guldenerova 2577/19, PSČ 303 03, Píseň

**15**  
**kopie**  
1



Toto stanovisko zahrnuje i vyjádření k existenci zařízení vvn v majetku Skupiny ČEZ, o které není nutno dále samostatně žádat.

Žádáte-li o vyjádření o existenci energetických zařízení pro účely územního řízení, nebo stavebního povolení, pak, pokud nebude požadováno připojení nového odběru elektrické energie, nebo zvýšení stávajícího odběru elektrické energie a předmětnými stavebními pracemi v zájmovém prostoru nebude dotčeno stávající zařízení ČEZ Distribuce, je možno použít toto vyjádření jako stanovisko ČEZ Distribuce k územnímu, případně stavebnímu řízení stavby. V ostatních případech zašlete Váš požadavek formou vyplněné „Žádosti o připojení odběratele k distribuční soustavě“. Formulář této žádosti najdete na Internetových stránkách <http://www.cezdistribuce.cz>.

Platnost stanoviska je 1 rok od data vydání.


Při dalším kontaktu uvádějte Vaše číslo stanoviska 1023828360.

Zdeněk Němec  
Technik Poskytování sítí VN, NN

Přílohy: - situace

- Podmínky pro provádění činností v OP





## PODMÍNKY PRO PROVÁDĚNÍ ČINNOSTÍ V OCHRANNÝCH PÁSMECH NADZEMNÍCH VEDENÍ

Ochranné pásmo nadzemního vedení podle §46, odst. (3), Zák. č. 458/2000 Sb. je souvislý prostor vymezený svislými rovinami vedeními po obou stranách vedení ve vodorovné vzdálenosti měřené kolmo na vedení, které číní od krajního vodiče vedení na obě jeho strany:

- a) u napětí nad 1 kV a do 35 kV včetně
  - pro vodiče bez izolace 7 metrů (resp. 10 metrů u zařízení postaveného do 31. 12. 1994),
  - pro vodiče s izolací základní 2 metry,
  - pro závěsná kabelová vedení 1 metr;
- b) u napětí nad 35 kV do 110 kV včetně 12 metrů (resp. 15 metrů u zařízení postaveného do 31. 12. 1994).

V ochranném pásmu nadzemního vedení je podle §46 odst. (8) a (9) zakázáno:

- 1. zřizovat bez souhlasu vlastníka těchto zařízení stavby či umísťovat konstrukce a jiná podobná zařízení, jakož i uskláňovat hořlavé a výbušné látky,
- 2. provádět bez souhlasu vlastníka zemní práce,
- 3. provádět činnosti, které by mohly ohrozit spolehlivost a bezpečnost provozu těchto zařízení nebo ohrozit život, zdraví či majetek osob,
- 4. provádět činnosti, které by znemožňovaly nebo podstatně znesnadňovaly přístup k těmto zařízením,
- 5. vysazovat chmelnice a nechávat růst porosty nad výšku 3 metry.

Pokud stavba nebo stavební činnost zasahuje do ochranného pásma nadzemního vedení, je třeba požádat o písemný souhlas vlastníka nebo provozovatele tohoto zařízení na základě §46, odst. (8) a (11) Zákona č. 458/2000 Sb.

V ochranných pásmech nadzemních vedení je třeba dále dodržovat následující podmínky:

- 1. Při pohybu nebo pracích v blízkosti elektrického vedení vysokého napětí se nesmí osoby, předměty, prostředky nemající povahu jeřábu přiblížit k živým částem – vodičům blíže než 2 metry (dle ČSN EN 50110-1).
- 2. Jeřáby a jiná podobná zařízení musí být umístěny tak, aby v kterékoli poloze byly všechny jejich části mimo ochranné pásmo vedení a musí být zamezeno vymrštění lana.
- 3. Je zakázáno stavět budovy nebo jiné objekty v ochranných pásmech nadzemních vedení vysokého napětí.
- 4. Je zakázáno, provádět veškeré pozemní práce, při kterých by byla narušena stabilita podpěrných bodů – sloupů nebo stožárů.
- 5. Je zakázáno upevňovat antény, reklamní, ukazatele apod. pod, přes nebo přímo na srožáry elektrického vedení.
- 6. Dodavatel prací musí prokazatelně seznámit své pracovníky, jichž se to týká s ČSN EN 50110-1.
- 7. Pokud není možné dodržet body č. 1 až 4, je možné požádat příslušný provozní úřad provozovatele distribuční soustavy o další řešení (zajištění odborného dohledu pracovníka s elektrotechnickou kvalifikací dle Vyhlášky č. 50/78 Sb., vypnutí a zajištění zařízení, zaizolování živých částí...), pokud nejsou tyto podmínky již součástí jiného vyjádření ke konkrétní stavbě.
- 8. V případě požadavku na vypnutí zařízení po nezbytnou dobu provádění prací je nutné požádat minimálně 25 dní před požadovaným termínem. V případě vedení nízkého napětí je možné též požádat o zaizolování částí vedení.

Případné nedodržení uvedených podmínek bude řešeno příslušným stavební úřadem nebo nahlášeno Státní energetické inspekci v souladu s §93, Zákona č. 458/2000 Sb. jako porušení zákazu provádět činnosti v ochranných pásmech dle §46 téhož zákona.

-----



VIVA PROJEKT, s.r.o.

U Náhonu 2832/6  
746 01 Opava

naše značka  
4361/09/152

vyřizuje  
Jan Štouděk

datum  
25.09.2009

vět

Úprava Sedlnice, Sedlnice km 6,470 - 7,601 TPE (č.st.5642)

Obec: Sedlnice

Ulice: - -

K.ú. - p.č.: Sedlnice-dle situace

Vaše značka: -

Stavebník:

Povodí Odry, Varenská 49, 701 26 Ostrava 1

Účel stanoviska:

veřejnoprávní projednání stavby - územní rozhodnutí

Po prostudování předložené žádosti k existenci sítí Vám sdělujeme, že v zájmovém prostoru DOJDE K DOTČENÍ ochranného pásma plynárenského zařízení místních sítí. Ochranné pásmo NTL, STL plynovodů a přípojek je v zastavěném území obce 1 m na obě strany od půdorysu. Předpokládaná hloubka uložení plynárenského zařízení cca 0,8 - 1,5 m.

RWE Distribuční služby, s.r.o. Vám stanovují k realizaci výše uvedené stavby tyto další podmínky: Plynárenské zařízení je chráněno ochranným pásmem dle zákona č.458/2000 Sb. ve znění pozdějších předpisů.

Při realizaci uvedené stavby budou dodrženy podmínky pro provádění stavební činnosti v ochranném pásmu plynárenského zařízení:

- 1) za stavební činnosti se pro účely tohoto stanoviska považují všechny činnosti prováděné v ochranném pásmu plynárenského zařízení (tzn. i bezvýkopové technologie),
- 2) stavební činnosti v ochranném pásmu plynárenského zařízení je možné realizovat pouze při dodržení podmínek stanovených v tomto stanovisku. Nebudou-li tyto podmínky dodrženy, budou stavební činnosti, popř. úpravy terénu prováděné v ochranném pásmu plynárenského zařízení považovány dle § 68 odst.5 zákona č.670/2004 Sb. a zákona č.458/2000 Sb. za činnost bez našeho předchozího souhlasu. Při každé změně projektu nebo stavby (zejména trasy navrhovaných inženýrských sítí) je nutné požádat o nové stanovisko k této změně,
- 3) před zahájením stavební činnosti v ochranném pásmu plynárenských zařízení bude provedeno vytyčení plynárenského zařízení. Vytyčení provede příslušná provozní oblast (viz kontaktní list). Žádost o vytyčení bude podána minimálně 7 dní před požadovaným vytyčením. Při žádosti uvede žadatel naši značku (číslo jednací) uvedenou v úvodu tohoto stanoviska. Bez vytyčení a přesného určení uložení plynárenského zařízení nesmí být stavební činnosti zahájeny. Vytyčení plynárenského zařízení považujeme za zahájení stavební činnosti v ochranném pásmu plynárenského zařízení. O provedeném vytyčení bude sepsán protokol,
- 4) bude dodržena ČSN 736005, ČSN 733050, TPG 702 04 - tab.8, zákon č.458/2000 Sb. ve znění pozdějších předpisů, případně další předpisy související s uvedenou stavbou,



THE ENERGY TO LEAD

Strana 1 / 3

RWE  
Distribuční služby, s.r.o.  
Plynárenská 49/1  
657 02 Brno

T +420 532 221 111  
F +420 545 578 571  
E info\_ds@rwe.cz  
I www.rwe.cz

IC: 27935311  
DIČ: CZ27935311

Zápis do obchodního  
rejstříku:  
Krajský soud v Brně,  
oddíl C, vložka 57165,  
dne 26. 7. 2007

Hankovní spojení:  
ČSOB  
Číslo účtu: 17837923  
Kód banky: 0300

**11**  
kopie

5) pracovníci provádějící stavební činnosti budou prokazatelně seznámeni s polohou plynárenského zařízení, rozsahem ochranného pásma a těmito podmínkami,

6) při provádění stavební činnosti v ochranném pásmu plynárenského zařízení je investor povinen učinit taková opatření, aby nedošlo k poškození plynárenského zařízení nebo ovlivnění jeho bezpečnosti a spolehlivosti provozu. Nebude použito nevhodného nářadí, zemina bude těžena pouze ručně bez použití pneumatických, elektrických, bateriových a motorových nářadí,

7) odkryté plynárenské zařízení bude v průběhu nebo při přerušení stavební činnosti řádně zabezpečeno proti jeho poškození,

8) v případě použití bevykypových technologií (např. protlaků) bude před zahájením stavební činnosti provedeno obnažení plynárenského zařízení v místě křížení,

9) neprodleně oznámí každé i sebemenší poškození plynárenského zařízení (vč. izolace, signalizačního vodiče, výstražné fólie atd.) na telefon 12399,

10) před provedením zásypu výkopu v ochranném pásmu plynárenského zařízení bude provedena kontrola dodržení podmínek stanovených pro stavební činnosti v ochranném pásmu plynárenského zařízení a kontrola plynárenského zařízení. Kontrolu provede příslušná provozní oblast (viz kontaktní list). Žádost o kontrolu bude podána minimálně 5 dní před požadovanou kontrolou. Při žádosti uvede žadatel naši značku (číslo jednací) uvedenou v úvodu tohoto stanoviska. Povinnost kontroly se vztahuje i na plynárenská zařízení která nebyla odhalena. O provedené kontrole bude sepsán protokol. Bez provedené kontroly nesmí být plynovodní zařízení zasypáno,

11) plynárenské zařízení bude před zásypem výkopu řádně podsypáno a obsypáno těženým pískem, zhutněno a bude osazena výstražná fólie žluté barvy, vše v souladu s ČSN EN 12007-1-4, TPG 702 01, TPG 702 04,

12) neprodleně po skončení stavební činnosti budou řádně osazeny všechny poklopy a nadzemní prvky plynárenského zařízení,

13) poklopy uzávěrů a ostatních armatur na plynárenském zařízení vč. hlavních uzávěrů plynu (HUP) na odběrném plynovém zařízení udržovat stále přístupné a funkční po celou dobu trvání stavební činnosti,

14) případné zřizování staveníště, skladování materiálů, stavebních strojů apod. bude realizováno mimo ochranné pásmo plynárenského zařízení (není-li ve stanovisku uvedeno jinak),

15) bude zachována hloubka uložení plynárenského zařízení (není-li ve stanovisku uvedeno jinak),

16) při použití nákladních vozidel, stavebních strojů a mechanismů zabezpečí případný přejezd přes plynárenské zařízení uložení panelů v místě přejezdu plynárenského zařízení,

Za správnost předložené dokumentace a její soulad s platnými technickými předpisy plně zodpovídá její zpracovatel.

Stanovisko k předložené dokumentaci nenahrazuje případná další stanoviska k jiným částem stavby.

Ke změně stavby, která má přímý vliv na plynárenská zařízení včetně ochranných pásem, je nutno si vyžádat nové stanovisko.

Informace o uložení podzemních plynárenských zařízení, případně další získané informace o těchto zařízeních smí být použity pouze pro uvedený účel a nesmí být poskytnuty třetí osobě ani dále jakýmkoliv způsobem šířeny a využívány.

Nebudou-li dodrženy podmínky obsažené v tomto stanovisku, bude stavební činnost a úpravy terénu prováděné v ochranném pásmu plynárenského zařízení považována podle § 68 ods. 5 a 6 zákona č. 458/2000 Sb. v platném znění, jako činnost bez našeho předchozího písemného souhlasu.

Toto stanovisko platí pouze pro území a stavební objekty vyznačené v předložené dokumentaci a to 12 měsíců ode dne jeho vydání.








V případě další korespondence nebo jednání (změna stavby) uvádějte naši značku (číslo jednací) a datum tohoto stanoviska.

Stanovisko bylo vydáno na základě plné moci udělené provozovatelem distribuční soustavy SMP Net, s.r.o.

Zpracoval:  
Jan Štouděk  
technik plynárenských zařízení  
pracoviště ROSS-Nový Jičín  
+420595142035  
jan.stoudek@rwe.cz

  
RWE Distribuční služby, s.r.o.  
Plynárenská 499/1  
657 02 Brno

03

Přílohy:

Kontaktní list, Orientační snímek polohy plynárenského zařízení

Rozdělovník:  
doporučené

A *Telefónica* company

# **VYJÁDŘENÍ O EXISTENCI SÍTĚ ELEKTRONICKÝCH KOMUNIKACÍ**

společnosti Telefónica O2 Czech Republic, a.s., (dále jen „*Vyjádření*“)

vydané podle § 101 zákona č. 127/2005 Sb., o elektronických komunikacích a o změně některých souvisejících zákonů (zákon o elektronických komunikacích), ve znění pozdějších předpisů a § 161 zákona č. 183/2006 Sb., o územním plánování a stavebním řádu (stavební zákon) či dle dalších příslušných právních předpisů

Čís. jednací: 44950/09/MOV/VV0

Čís. žádosti je: 0109 211 207

Důvod vydání *Vyjádření*: Územní řízení k rozhodnutí - o umístění stavby, - o změně využití území, - o změně stavby

Platnost tohoto *Vyjádření* končí dne: 20. 4. 2011.

Žadatel	VIVA PROJEKT s.r.o., U náhonu 2832/6, Opava, 746 01	
Stavebník	Povodň Odry s. p., Varenská 49, Ostrava, 701 26	
Název akce	Úprava Sedlnice, Sedlnice km 6,470 - 7,601 TPE (čís. 5642)	
Zájmové území	Okres	Nový Jičín
	Obec	Sedlnice
	Kat. území/č. parcely	Sedlnice
Akcí dotčené mapové listy dokumentace Telefónica O2 Czech Republic, a.s.	NOVÝ JICIN: 4-0/41; NOVÝ JICIN: 4-0/32; NOVÝ JICIN: 4-0/23; NOVÝ JICIN: 4-0/14; NOVÝ JICIN: 4-0/21; NOVÝ JICIN: 4-0/12	

Žadatel shora označenou žádostí určil a vyznačil zájmové území, jakož i stanovil důvod pro vydání *Vyjádření*. Na základě určení a vyznačení zájmového území Žadatelem a na základě stanovení důvodu pro vydání *Vyjádření* vydává společnost Telefónica O2 Czech Republic, a.s., o síti elektronických komunikací (dále jen SEK) následující *Vyjádření*:

## **dojde ke střetu**

se sítí elektronických komunikací společnosti Telefónica O2 Czech Republic, a.s., jejíž existence a poloha je zakreslena v příloženém výřezu/výřezech z účelové mapy sítě elektronických komunikací společnosti Telefónica O2 Czech Republic, a.s., případně je upřesněna v textu tohoto *Vyjádření*. Žadatel je srozuměn s tím, že nadzemní vedení SEK požívá shodnou právní ochranu jako podzemní vedení SEK a dojde - li ke střetu stavby s nadzemním vedením SEK, je žadatel povinen projednat podmínky ochrany se zaměstnancem společnosti Telefónica O2 Czech Republic, a.s., pověřeného ochranou sítě (dále jen „POS“).

## **Specifikace předaných výřezů účelové mapy SEK:**

### **Specifikace výřezů:**

1:1000 Výřez z digitální dokumentace SEK

V případě požadavku na vytýčení podzemního vedení SEK můžete kontaktovat subjekty uvedené v příloze.

a) Sítě elektronických komunikací společnosti Telefónica O2 Czech Republic, a.s. jsou součástí veřejné komunikační sítě, jsou zajišťovány ve veřejném zájmu, a jsou chráněny právními předpisy. Ochranné pásmo podzemního komunikačního vedení činí 1,5 m po stranách krajního vedení.

b) Při činnostech v blízkosti vedení SEK je povinen respektovat ochranná pásma podzemního vedení sítě elektronických komunikací (dále PVSEK) a nadzemního vedení sítě elektronických komunikací (dále NVSEK) tak, aby nedošlo k poškození nebo zamezení přístupu k vedení. Při křížení, nebo souběhu zemních prací s PVSEK dodrží ČSN 73 6005 "Prostorová úprava vedení technického vybavení" v platném znění, ČSN 33 21 60 "Předpisy pro ochranu sdělovacích vedení a zařízení před nebezpečnými vlivy trojfázových vedení VN, VVN a ZVN" a ČSN 33 2000-5-54 "Územnění a ochranné vodiče".

c) Před započatím zemních prací zajistí vyznačení trasy PVSEK na terénu podle obdržené polohopisné dokumentace. S vyznačenou trasou PVSEK prokazatelně seznámí pracovníky, kteří budou stavební práce

Telefónica O2 Czech Republic, a.s., IČ 60193336, DIČ CZ60193336, se sídlem Za Brumlovkou 266/2, 140 22 Praha 4 – Michle, zapsaná v Obchodním rejstříku vedeném Městským soudem v Praze, sp.zn.: oddíl B, vložka 2322	1/3
Adresa pracoviště: I. Máje 3, 709 05, Ostrava - M.Hory, tel.: 800 255 255	
Adresa pro písemný styk: Telefónica O2 Czech Republic, a.s., P.O.Box 84, 130 11, PRAHA www.cz.o2.com/dokumentace	

**04**  
kopie

Čís. jednací: 44950/09/MOV/VVO

provádět (Nařízení vlády č. 591/2006 Sb., požadavky na bezpečnost a ochranu zdraví při práci na staveništích, § 3 bod b.1., příloha č. 3, kap.II. čl.1.4. a 5.).

d) V případě provádění prací v objektu je povinen provést průzkum technické infrastruktury - vnějších i vnitřních vedení sítě elektronických komunikací na omítce i pod ní (Nařízení vlády č.591/2006 Sb., požadavky na bezpečnost a ochranu zdraví při práci na staveništích, § 3 bod b.5., příloha č. 3 kap.XII. čl.1.).

e) Upozorní pracovníky, kteří budou provádět zemní práce na staveništi, aby v případě potřeby zjistili hloubkové uložení PVSEK příčnými sondami. Upozorní je také na možnou odchylku +/- 30 cm mezi skutečným uložením PVSEK a položovými údaji ve výkresové dokumentaci. Dále je upozorní, aby ve vzdálenosti nejméně 1,5 m od krajních vedení vyznačené trasy PVSEK nepoužívali žádných mechanizačních prostředků nebo nevhodného nářadí, a aby při provádění prací v těchto místech dbali nejvyšší opatrnosti.

f) Při zjištění zásadního rozporu mezi údaji v projektové dokumentaci a skutečností zastaví práce a věc oznámí zaměstnanci společnosti Telefónica O2 Czech Republic, a.s., pověřeného ochranou sítě Karel Dombrovský (tel.: 59 668 3340), (dále jen "POS"). V prováděných pracích je oprávněn pokračovat až po projednání a schválení dalšího postupu, stanoveného POS.

g) Při provádění zemních prací v blízkosti PVSEK postupuje tak, aby nedošlo ke změně hloubky uložení nebo prostorového uspořádání komunikační sítě. Odkrytá vedení je povinen zabezpečit proti poškození, odcizení a prověšení.

h) V místech, kde úložný kabel vystupuje ze země do budovy, rozváděče, na sloup apod. je povinen vykonávat zemní práce velmi opatrně kvůli ubývajícímu krytí nad PVSEK. Výkopové práce v blízkosti sloupů NVSEK je povinen provádět v takové vzdálenosti, aby nedošlo k narušení jejich stability (Nařízení vlády č.591/2006 Sb., § 3 bod b.1., příloha č. 3 kap.IV. čl.3.a 4.).

i) Dojde-li při provádění zemních prací k odkrytí PVSEK, je povinen vyzvat POS ke kontrole vedení před zakrytím. Až po následné kontrole je oprávněn provést zához.

j) Pomocná zařízení (patníky, kontrolní měřicí objekty, označnický, nadložní lana, uzemňovací soustavy, podpěry, stožáry, střechníky, konzoly apod.), které jsou součástí vedení, není oprávněn ani dočasně využívat k jiným účelům, a taková zařízení nesmí být dotčena ani přemístěna.

k) Trasu PVSEK mimo vozovku není oprávněn přejíždět vozidly nebo stavební mechanizací do doby, než bude vedení zabezpečeno proti mechanickému poškození. Způsob mechanické ochrany trasy PVSEK je povinen projednat s POS. Při přepravě vysokého nákladu nebo mechanizace pod trasou PVSEK je povinen respektovat výšku vedení nad zemí.

l) Na trase PVSEK (včetně ochranného pásma) není oprávněn měnit niveletu terénu, vysazovat trvalé porosty ani měnit rozsah a konstrukci zpevněných ploch (např. komunikací, parkovišť, vjezdů aj.).

m) Manipulační a skladové plochy je povinen zřizovat v takové vzdálenosti od NVSEK, aby se při výkonu prací v těchto prostorách nemohly osoby ani mechanizace přiblížit k vedení na vzdálenost menší než 1 m (čl. 275, ČSN 34 2100).

n)

V případě kolize s SEK v majetku Telefónica O2 Czech Republic,a.s. volejte p.Dombrovského 602 786 457 k určení dalších podmínek ochrany,případně přeložení.

o) Je povinen obrátit se na POS v průběhu stavby, a to ve všech případech, kdyby i nad rámec těchto podmínek ochrany mohlo dojít ke střetu stavby se SEK.

p) Je povinen každé zjištění, nebo způsobené poškození, případně odcizení vedení SEK neprodleně oznámit Poruchové službě společnosti Telefónica O2 Czech Republic, a.s., na telefonní číslo 800 184 084.

*Vydání* je platné pouze pro zájmové území určené a vyznačené Žadatelem, jakož i pro důvod k *Vydání* stanovený Žadatelem.

<p>Telefónica O2 Czech Republic, a.s., IČ 60193336, DIČ CZ60193336, se sídlem Za Brumlovkou 266/2, 140 22 Praha 4 – Měcholce, zapsaná v Obchodním rejstříku vedeném Městským soudem v Praze, sp.zn.: oddíl B, vložka 2322</p> <p>Adresa pracoviště: 1. Máje 3, 709 05, Ostrava - M.Hory, tel.: 800 255 255</p> <p>Adresa pro písemný styk: Telefónica O2 Czech Republic, a.s., P.O.Box 84, 130 11, PRAHA</p> <p>www.cz.o2.com/dokumentace</p>	<p>2/3</p>
---	------------

Čís. jednací: 44950/09/MOV/VV0

V případě, že budou zemní práce zahájeny po uplynutí doby platnosti tohoto *Vyjádření*, nelze toto *Vyjádření* použít jako podklad pro vytyčení a je třeba požádat o vydání nového *Vyjádření*.

*Vyjádření* pozbývá platnosti:

- Uplynutím vyznačené doby platnosti *Vyjádření*
- Změnou rozsahu zájmového území
- Změnou důvodu k *Vyjádření* uvedeného v *Žádosti*

**Přílohy:**

výjezdy účelové mapy: 5 listů  
ostatní přílohy: 1 kus  
celkem: 6

**Žadatel se převzetím tohoto *Vyjádření* zavazuje, že poskytnuté informace a data použije pouze k účelu, pro který mu byly poskytnuty, že je nebude neoprávněně rozmnožovat, rozšiřovat, pronajímat, půjčovat či jinak využívat bez souhlasu poskytovatele a je si vědom své odpovědnosti vyplývající z obecně závazných právních předpisů při porušení těchto povinností.**

Bude – li Žadatel na společnosti Telefónica O2 Czech Republic, a.s. požadovat, aby se jako účastník správního řízení, pro jehož účely bylo toto *Vyjádření* vydáno, vzdal práva na odvolání proti rozhodnutí vydanému ve správním řízení, pro jehož účely bylo to *Vyjádření* vydáno, je oprávněn kontaktovat pracovníka ochrany sítí (POS): Karel Dombrovský

*Telefónica O2 Czech Republic, a.s., prohlašuje, že Žadateli byly pro him určené a vyznačené zájmové území poskytnuty veškeré dostupné informace o síti elektronických komunikací společnosti Telefónica O2 Czech Republic, a.s.*

*Vyjádření* vydala společnost Telefónica O2 Czech Republic, a.s. dne: 20. 4. 2009 v Ostravě

Telefónica O2 Czech Republic, a.s.  
Za Brumlovkou 266/2  
140 22 Praha 4  
DIČ: CZ 60193336  
**282**



<p>Telefónica O2 Czech Republic, a.s., IČ 60193336, DIČ CZ60193336, se sídlem Za Brumlovkou 266/2, 140 22 Praha 4 – Michle, zapsaná v Obchodním rejstříku vedeném Městským soudem v Praze, sp.zn.: oddíl B, vložka 2322</p> <p>Adresa pracoviště: 1. Máje 3, 709 05, Ostrava - M.Hory, tel.: 800 255 255</p> <p>Adresa pro písemný styk: Telefónica O2 Czech Republic, a.s., P.O.Box 84, 130 11, PRAHA</p> <p style="text-align: right;">www.cz.o2.com/dokumentace</p>	3/3
--	-----