

M Ě S T S K Ý Ú Ř A D P Ř Í B O R

S t a v e b n í ú ř a d

náměstí Sigmunda Freuda 19, 742 58 Příbor, tel.: 556 455 462

| | | | |
|-------------------------------------|-----------------------------------|-----------------------|-----------------------|
| Váš dopis zn./ze dne 4. 12. 2009 | Naše značka st.ú.1506/ÚR/09/Hb | Vyřizuje Habdasová | Příbor 22. 3. 2010 |
|-------------------------------------|-----------------------------------|-----------------------|-----------------------|

Město Příbor
náměstí Sigmunda Freuda 19
742 58 Příbor
IČ 298328
zastoupeno
Městský úřad Příbor
odbor ÚP, rozvoje a MPR
náměstí Sigmunda Freuda 19
742 58 Příbor

V E Ř E J N Á V Y H L Á Š K A

Dne 4. 12. 2009 podala a dne 3. 2. 2010 doplnila právnická osoba Město Příbor, se sídlem Příbor, náměstí Sigmunda Freuda 19, PSČ 742 58, IČ 298328, (dále jen „žadatel“) zastoupena v řízení odborem ÚP, rozvoje a MPR Městského úřadu Příbor, se sídlem Příbor, náměstí Sigmunda Freuda 19, PSČ 742 58, žádost o vydání rozhodnutí o umístění stavby „**Stavební úpravy ulice Palackého, Příbor**“ na pozemcích parc. č. 708/1, 748/1, 789/1, 789/2, 670, 598, 767, 805, 770/1 a 669/2, k. ú. a obec Příbor.

K žádosti byla doložena projektová dokumentace pro územní řízení ověřená Ing. Jitkou Krčmářovou, ČKAIT – 1102296. Dnem podání bylo zahájeno územní řízení.

Stavební úřad MÚ Příbor příslušný podle § 13 odst. 1 písm. f) zákona č. 183/2006 Sb. o územním plánování a stavebním řádu ve znění pozdějších předpisů, (dále jen „stavební zákon“), v územním řízení posoudil záměr stavebníka podle § 90 stavebního zákona a na základě tohoto posouzení a provedeného veřejného ústního jednání **v y d á v á** podle § 92 stavebního zákona a podle § 9 vyhlášky č. 503/2006 Sb., o podrobnější úpravě územního řízení, veřejnoprávní smlouvy a územního opatření,

r o z h o d n u t í o u m í s t ě n í s t a v b y
„Stavební úpravy ulice Palackého, Příbor“
na pozemcích parc. č. 708/1, 748/1, 789/1, 789/2, 670, 598, 767, 805, 770/1 a 669/2,
k. ú. a obec Příbor.

Předmětem stavby jsou následující stavební objekty:

SO 01 Nová asfaltová plocha

SO 02 Chodníkové těleso

SO 03 Parkoviště pro osobní automobily – 7 parkovacích míst – za bytovým domem č. p. 1313

SO 04 Parkoviště pro osobní automobily – 12 parkovacích míst – na ul. Dukelské vedle bytového domu č. p. 1344

SO 05 Účelové odvodnění

SO 06 Přečhod pro chodce s nasvětlením – ul. Svatopluka Čecha u křižovatky s ul. Štramberskou a Čs. armády.

SO 01 Nová asfaltová plocha

Pozemní komunikace s asfaltovým povrchem je navržena jako místní obousměrná se zpomalovací

úpravou křižovatky ul. Palackého, Dukelská a Šafaříkova, kde budou vyznačeny čtyři přechody pro chodce. Naproti rodinnému domu č. p. 774, tj. ve vzdálenosti 374,00 m od začátku SO 01, tj. od křižovatky ulic Palackého, Štramberská, Čs. armády a Svatopluka Čecha, bude umístěn zpomalovací práh.

SO 02 Chodníkové těleso

V rámci stavebních úprav bude zrušena část chodníkového tělesa vlevo z pohledu od křižovatky ul. Palackého s ulicemi Štramberskou, Čs. armády a Svatopluka Čecha, a to před rodinnými domy č. p. 566, 571, 572, 569, 617, 605 a částečně před rodinným domem č. p. 623; dále za křižovatkou s ul. Šafaříkovou a Dukelskou před rodinnými domy č. p. 540, 749, 753, 794 a částečně – v místě vjezdové brány – před rodinným domem č. p. 597. V místě zrušeného chodníku bude proveden na hranici se stávajícím oplocením rodinných domů pruh vysypaný bílým šterkem o šíři 50 cm.

Nové chodníkové těleso ze zámkové dlažby – bezbariérové - bude provedeno v pěti částech:

Část 1 v délce 220,00 m – vpravo z pohledu od „Letky“ od křižovatky ul. Palackého s ul. Štramberskou, Čs. armády a Svatopluka Čecha po křižovátku s ul. Dukelskou.

Část 2 v délce 111,00 m – vpravo z pohledu od křižovatky s ul. Dukelskou po křižovátku s ul. Fučíkovou.

Část 3 v délce 5,50 m – napojena na stávající chodník na ul. Fučíkově – vlevo z pohledu od křižovatky z ul. Palackého.

Část 4 v délce 86,50 m – vlevo z pohledu od křižovatky s ul. Šafaříkovou a Dukelskou, před rodinnými domy č. p. 597, 877 a 774.

Část 5 v délce 24,40 m – zatáčka z ul. Palackého do ul. Šafaříkovy.

Část 6 v délce 17,00 m – křižovatka ul. Palackého, Štramberská, Čs. armády a Svatopluka Čecha – u nově navrženého přechodu pro chodce.

Součástí stavebních úprav je dále vybudování dvou parkovišť pro osobní automobily:

SO 03 – parkoviště se 7 parkovacími místy za bytovým domem č. p. 1313, jedno parkovací místo je vyhrazeno pro osoby se sníženou schopností pohybu a orientace.

SO 04 – parkoviště s 12 parkovacími místy vedle bytového domu č. p. 1344, jedno parkovací místo je vyhrazeno pro osoby se sníženou schopností pohybu a orientace.

SO 05 Účelové odvodnění

V ulici bude provedeno nové účelové odvodnění z potrubí DN 150 mm v délce 26,0 m napojeno přes kanalizační šachtičky DN 425 mm na stávající jednotnou kanalizaci DN 300 BE v majetku SmVaK Ostrava a. s. V rámci SO 05 bude rekonstruováno 9 uličních vpustí a bude osazena 1 nová uliční vpust.

SO 06 Přechod pro chodce s nasvětlením

Na křižovatce ul. Palackého s ul. Štramberská a Svatopluka Čecha bude vybudován nový přechod pro chodce s nasvětlením. Přechod bude navazovat na nově vybudovaná chodníková tělesa SO 02 část 6 navazující na stávající chodníky.

Pro umístění stavby se stanoví tyto podmínky:

1. Předmětná stavba bude umístěna na pozemcích parc. č. 708/1, 748/1, 789/1, 789/2, 670, 598, 767, 805, 770/1 a 669/2, k. ú. a obec Příbor, tak jak je zakresleno ve výkresu č. 2 Katastrální situace – změna č. 1. Výkres je nedílnou součástí projektové dokumentace ověřené v územním řízení, a ve zmenšeném formátu je jako **příloha č. 1** nedílnou součástí tohoto rozhodnutí.

2. Za stavební pozemek se vymezují části pozemků parc. č. 708/1, 748/1, 789/1, 789/2, 670, 598, 767, 805, 770/1 a 669/2, k. ú. a obec Příbor, dotčené stavbou – komunikace, chodníková tělesa, parkoviště, přechod pro chodce a odvodnění, dle ověřené dokumentace rozhodnutí o umístění stavby.

3. Projektová dokumentace stavby pro vydání stavebního povolení bude zpracována v souladu

a rozsahu přílohy č. 1 vyhlášky č. 499/2006 Sb., o dokumentaci staveb oprávněnou osobou, opatřena podpisem a razítkem zpracovatele a musí splňovat ustanovení vyhlášky č. 268/2009 Sb., o technických požadavcích na stavby. Projektová dokumentace ve stupni DSP bude provedena v souladu s vyhláškou č. 146/2008 Sb., o rozsahu a obsahu projektové dokumentace dopravních staveb, ve znění pozdějších předpisů a v souladu s vyhláškou č. 398/2009 Sb., o obecných technických požadavcích zabezpečujících bezbariérové užívání staveb. Oprávnění zpracovatele bude přiloženo k žádosti o stavební povolení.

4. Při zpracování dalšího stupně projektové dokumentace budou respektovány stávající inženýrské sítě a jejich ochranná pásma. Přeložky těchto sítí nebo jiné zásahy budou předem projednány s jejich správcí a podmínky, uvedené ve vyjádřeních a stanoviscích správců inženýrských sítí k předmětné stavbě, budou respektovány.

5. Budou dodrženy podmínky pro umístění stavby uvedené ve vyjádřeních, stanoviscích a závazných stanoviscích vlastníků inženýrských sítí, účastníků řízení a dotčených orgánů a to:

- ČEZ Distribuce a. s. – vyjádření zn. 1025069555 ze dne 21. 12. 2009 – příloha č. 2, která je nedílnou součástí tohoto rozhodnutí.
- RWE Distribuční služby, s. r. o. – stanovisko 4839/09/152 ze dne 29. 10. 2009 – příloha č. 3, která je nedílnou součástí tohoto rozhodnutí.
- SmVaK Ostrava a. s. – vyjádření zn. 9773/V013826/2009/PO ze dne 13. 11. 2009 – příloha č. 4, která je nedílnou součástí tohoto rozhodnutí.
- Telefonica O2 Czech Republic a. s. – vyjádření č. j. 11382/09/MOV/VV0 ze dne 5. 2. 2009 – příloha č. 5, která je nedílnou součástí tohoto rozhodnutí.
- Národní institut pro integraci osob s omezenou schopností pohybu a orientace ČR o. s. – stanovisko zn. FM/168/2009 ze dne 25. 8. 2009: „Konce chodníků končících u parkoviště podélných stání je nutné opatřit varovným pásem z kontrastní hmatné dlažby o šíři 400 mm přes celou šířku chodníku.“
- Policie ČR – Dopravní inspektorát – vyjádření č. j. KRPT-744-129/ČJ-2009-070407 ze dne 2. 11. 2009: „Požadujeme doplnit symbol O1 na SDZ IP12, které jsou určeny pro parkovací místa pro osoby se sníženou pohyblivostí.“

6. Toto rozhodnutí neopravňuje stavebníka k realizaci uvedeného záměru. Realizace stavby je možná na základě pravomocného stavebního povolení vydaného příslušným stavebním úřadem.

Účastníci územního řízení, na něž se vztahuje rozhodnutí správního orgánu dle § 27 odst. 1 zákona č. 500/2004 Sb., (správní řád), ve znění pozdějších předpisů:

- právnická osoba Město Příbor, se sídlem Příbor, náměstí Sigmunda Freuda 19, PSČ 742 58, IČ 298328, zastoupena v řízení odborem ÚP, rozvoje a MPR Městského úřadu Příbor, se sídlem Příbor, náměstí Sigmunda Freuda 19, PSČ 742 58.

Rozhodnutí o podaných námitkách

Společné námitky účastníků řízení – Michaela Beňová, zast. Lubomírem Beňou a Pavlínou Gerykovou, Ivana Bučková, Bytové družstvo HATČARBAC - Rudolf Černý, Ing. Jan Hujdus, Jaroslav Jeřábek, Gerhard Köllner, Petr Kořínek, MVDr. Jan Krkoška, Pavel Nedoma, Jan Pírek, Marie Ručková a Ing. František Tuček – zamítají se jako nedůvodné – viz část „Odůvodnění“ tohoto rozhodnutí.

Námitka Ing. Františka Tučka – zamítá se jako nedůvodná – viz část „Odůvodnění“ tohoto rozhodnutí.

Námitky Ivany Bučkové – zamítají se jako nedůvodné – viz část „Odůvodnění“ tohoto rozhodnutí.

O d ů v o d n ě n í

Dne 4. 12. 2009 podal a dne 3. 2. 2010 doplnil žadatel u zdejšího stavebního úřadu žádost o vydání územního rozhodnutí pro uvedenou stavbu. Dnem podání žádosti bylo zahájeno územní řízení.

Stavebníkem bylo stavebnímu úřadu dále doloženo:

- projektová dokumentace stavby,
- plná moc ze dne 21. 10. 2009 pro Ing. Jaroslava Gromana,
- prohlášení zpracovatele projektové dokumentace,
- kopie katastrální mapy,
- vyjádření ČEZ Distribuce a. s. zn. 1025069555 ze dne 21. 12. 2009, stanovisko č. 1024926106 ze dne 10. 12. 2009, vyjádření zn. 1020852557 ze dne 10. 2. 2009,
- stanovisko RWE Distribuční služby s. r. o. zn. 4839/09/152 ze dne 29. 10. 2009,
- vyjádření SmVaK Ostrava a. s. zn. 9773/V013826/2009/PO ze dne 13. 11. 2009,
- vyjádření Telefonica O2 CR a. s. č. j. 11382/09/MOV/VV0 ze dne 5. 2. 2009,
- vyjádření Technických služeb města Příbora zn. 157/2009 ze dne 9. 9. 2009,
- vyjádření Správy silnic MSK p. o. zn. II/210/3277/08/2009 ze dne 23. 9. 2009,
- vyjádření Policie ČR Dopravní inspektorát č. j. KRPT-744-129/ČJ-2009-070407 ze dne 2. 11. 2009,
- stanovisko MÚ Kopřivnice, odbor ŽP č. j. 17/2009/OŽP/58402/2009/Hur ze dne 10. 11. 2009,
- vyjádření Tedom Energo s. r. o. zn. RG ze dne 25. 8. 2009,
- stanovisko NIPI ČR o. s. zn. FM/168/2009 ze dne 25. 8. 2009,
- koordinované stanovisko MÚ Kopřivnice, odbor SŘ, ÚP a PP č. j. 854/2009/SÚP/71063/2009/PšeJa ze dne 18. 1. 2010,
- závazné stanovisko Krajské hygienické stanice MSK č. j. HOK/NJ-3229/215.5.1/09 ze dne 6. 1. 2010,
- závazné stanovisko Hasičského záchranného sboru MSK zn. Prev-2457/NJ-2009 ze dne 21. 12. 2009,
- závazné stanovisko MÚ Příbor, odb. ŽPLH č. j. ŽP:691/vyj/2009 ze dne 28. 1. 2010,
- rozhodnutí MÚ Příbor, odb. ŽPLH č. j. 55/pov/2010/Nov ze dne 24. 2. 2010,
- sdělení Green Gas DPB a. s. zn. Ing.ŠM/63/271/10 ze dne 16. 2. 2010.

Stavební úřad stanovil okruh účastníků řízení v souladu s ustanovením § 85 stavebního zákona. Do tohoto okruhu byli zahrnuti dle § 85 odst. 1 stavebního zákona: Město Příbor, zastoupeno MÚ Příbor, odb. ÚP, rozvoje a MPR a dle § 85 odst. 2 stavebního zákona: Vladimíra Lichnovská, Jan Štědrý, Edita Adams, Ivana Bučková, Bytové družstvo HATČARBAC, Bytové družstvo Harmonie 45, Sylva Pavlíčková, Ing. Jan Hujdus, Lucie Hujdusová, Michaela Beňová zastoupena na základě plné moci Lubomírem Beňou a Pavlínou Gerykovou, Jaroslav Jeřábek, Jan Pírek, Marie Pírková, Ing. Doc. Josef Stratil, CSc., Jindřich Vrána, Eva Vránová, MVDr. Jan Krkoška, Tomáš Smolík, Irena Smolíková, Bytové družstvo Palackého 123, Petr Kičura, Dagmar Kičurová, Ing. František Tuček, MUDr. Soňa Tučková, RNDr. Ivo Herman, RNDr. Miroslava Hermanová, Petr Kořínek, Božena Kořínková, Ing. Václav Husák, Jaroslava Husáková, Jindřich Ručka, Marie Ručková, Pavel Nedoma, Ing. Michaela Dlouhá, Josef Korčák, Zdeňka Korčáková, Jaroslav Folprecht, Ing. Jaroslav Folprecht, Ing. Kamila Nenutilová, Karel Sehnal, Daniela Sehnalová, Gerhard Köllner, Mgr. Milena Biolková, RNDr. Jaroslav Biolek, Ředitelství silnic a dálnic ČR, Správa silnic MSK, ČEZ Distribuce a. s., RWE Distribuční služby s. r. o., SmVaK Ostrava a. s., Green Gas DPB a. s. a Telefonica O2 CR a. s..

Opatřením ze dne 3. 2. 2010 zn. st.ú.1506/zah/09/Hb oznámil stavební úřad zahájení územního řízení účastníkům řízení, dotčeným orgánům a veřejnosti a nařídil veřejné ústní jednání na den 11. března 2010 o jehož výsledku byl sepsán protokol.

V úvodu ústního jednání pan Lubomír Beňo a paní Pavlína Geryková předložili plnou moc k zastupování účastníka řízení Michaely Beňové. Přítomní účastníci řízení vznesli připomínky k organizaci ústního jednání, týkající se doby jednání v dopoledních hodinách, nevhodných

(stísněných) prostor k jednání. K této připomínce stavební úřad uvádí, že ústní jednání bylo stanoveno v souladu se zákonem, připomínku stavební úřad v rámci možností zohlední při organizaci dalších jednání.

Další připomínka byla k nedostatečné informovanosti účastníků řízení o zahájení řízení – pouze zveřejnění záměru na úřední desce a internetových stránkách města a na třech tabulích umístěných na ul. Palackého. Odpověď stavebního úřadu – v územním řízení zákon nestanoví povinnost obesílat účastníky řízení jednotlivě, dále stavební zákon ukládá žadateli povinnost umístit informační tabuli na veřejně přístupném místě na místě stavby, v tomto případě byly umístěny tři tabule. Toto opatření má informativní charakter s tím, že v informaci o zahájení územního řízení je uvedeno kde (v tomto případě v kanceláři stavebního úřadu Příbor) a v jakých úředních hodinách lze před ústním jednáním nahlédnout do spisu k řízení.

Dále byla připomínkována nepřítomnost vedoucího odboru ÚP, rozvoje a MPR Ing. Šimíčka a starosty města Ing. Strakoše. Odpověď - stavební zákon neukládá povinnost účastnit se ústního jednání jmenovitým pracovníkům jednotlivých odborů městského úřadu ani starostovi města. Investor - žadatel byl v tomto případě zastoupen p. Michaelou Kusiakovou, referentkou odboru ÚP, rozvoje a MPR, za zpracovatele projektové dokumentace byla přítomna p. Helena Tyrajová z projekční kanceláře Ing. Jaroslava Gromana.

Dotaz na stav projednávání petice ze dne 3. 3. 2010, která byla předána na podatelnu MÚ Příbor dne 8. 3. 2010, kde všichni podepsaní nesouhlasí se zrušením části chodníkového tělesa. Odpověď stavebního úřadu – tato petice nebyla postoupena k vyřízení stavebnímu úřadu.

Společná námitka účastníků řízení proti zachování obousměrného provozu „*Žádáme aby ulice byla jednosměrná a chodníky zachovány z obou stran, jednosměrka aby byla vedena od ul. Fučíkovy k ul. Dukelské a od ul. Sv. Čecha směrem k ul. Dukelské, část od ul. Fučíkovy po dům č. p. 774 po zaslepení obousměrný provoz. Tato úprava umožňuje vybudování a zprůjezdnění ul. Šafaříkovy*“ Stavební úřad – v podstatě se nejedná o námitku v pravém smyslu slova, jedná se o návrh řešení odlišného od předloženého záměru. Stavební úřad se v řízení zabývá návrhem, který mu byl předložen žadatelem.

Společná námitka účastníků řízení – „*Navržené úpravy budou provedeny na úkor kultury bydlení, dojde k narušení poklidného stavu*“. Námitka se zamítá jako nedůvodná – četnost provozu na ul. Palackého se stavebními úpravami podstatně nezvýší, napojení na okolní ulice zůstává stávající, k přechodnému mírnému zvýšení provozu může dojít v zemědělské sezoně, kdy komunikace bude používána jako obslužná pro příjezd na přilehlé zemědělské pozemky.

Společná námitka účastníků řízení – „*Navrhovaná úprava povede k porušování zákona při přecházení ulice a ke snížení bezpečnosti při vycházení z rodinných domů*“ (myšleno zřejmě z domů, před nimiž bude zrušen chodník). Námitka se zamítá jako nedůvodná. K záměru bylo vydáno souhlasné vyjádření Policie České republiky. Chování chodců na pozemních komunikacích včetně přecházení komunikace upravuje zákon č. 361/2000 Sb. o provozu na pozemních komunikacích v § 4 – Povinnosti účastníka provozu na pozemních komunikacích, § 53 – 5 – Chůze a § 56 – Útvar chodců; předjímání popř. řešení případných vědomých přestupků proti uvedenému zákonu není předmětem projednávání dle stavebního zákona.

Společný požadavek účastníků řízení aby ul. Palackého byla fyzicky ukončena jako slepá – požadavek je v rozporu s předloženou projektovou dokumentací; ul. Palackého bude komunikačně napojena na obslužnou komunikaci k přilehlým zemědělským pozemkům. Nejedná se o námitku, ale o požadavek jiného řešení, stavební úřad se v řízení zabývá návrhem, který mu byl předložen žadatelem.

Společná námitka účastníků řízení – „*Předpokládá se zvýšení provozu těžkých nákladních automobilů, příp. praskání zdí domů a znehodnocení majetku účastníků řízení*“. Námitka se zamítá jako nedůvodná – četnost provozu na ul. Palackého se stavebními úpravami podstatně nezvýší, napojení na okolní ulice zůstává stávající, k přechodnému mírnému zvýšení provozu může dojít v zemědělské sezoně, kdy komunikace bude používána jako obslužná pro příjezd na přilehlé zemědělské pozemky.

Společná námitka účastníků řízení – „*Bezpečnost provozu a obyvatel bude ohrožena otvíráním bran*

(vjezdových) některých rodinných domů směrem do ulice na straně, kde bude zrušen chodník“. Námitka se zamítá jako nedůvodná. K záměru bylo vydáno souhlasné vyjádření Policie ČR. Stavební úřad je seznámen se situací na ul. Palackého, vjezdové brány se u většiny domů otevírají směrem na soukromé pozemky vlastníků rodinných domů. V případech, kdy tomu tak není, lze poměrně jednoduchými úpravami – posunutí obrubníků záhonů, jednoduché snížení terénu za bránou apod. dosáhnout změny směru otevírání brány. Otevírání směrem do místní komunikace bude zřejmě nezbytné pouze u rodinného domu č. p. 605, kde v současné době není brána osazena, garáž je však umístěna pod úroveň komunikace a vjezdová plocha je ohraničena vyzdřenými opěrnými zídками, šíře vjezdu je tedy omezena téměř pouze na šířku vozidla. V tomto případě je nutno řídit se při vyjíždění na komunikaci a při vjíždění do garáže ustanoveními zákona č. 361/2000 Sb. o provozu na pozemních komunikacích, zejména § 4 – Povinnosti účastníků provozu na pozemních komunikacích, § 5 - Povinnosti řidiče, § 23 – Vyjíždění na pozemní komunikaci a § 24 – Otáčení a couvání.

Společná námitka účastníků řízení – „*Touto úpravou, tj. oboustrannou dopravou a zrušením chodníku a vybudováním parkovišť by došlo k výraznému znehodnocení nemovitostí v této lokalitě.*“ Námitka se zamítá jako nedůvodná. Navrhované stavební úpravy mají naopak vést ke zkvalitnění dopravních poměrů v lokalitě, ke zlepšení stávajícího stavu ulice Palackého. Dále dojde k částečnému vyřešení nepříznivé situace s parkováním osobních automobilů, v současné době parkují automobily podél na pozemní komunikaci. Nejedná se o záměr vybudovat velkoplošná parkoviště pro parkování desítek, popř. stovek automobilů, ale o dvě parkoviště pro celkem 19 automobilů.

Námitka Ing. Františka Tučka – „*V některých místech nevyhovuje šíře vozovky pro obousměrný provoz, pro nákladní vozidla, není dodržena šíře 2,75 m pro nákladní automobily.*“ Námitka se zamítá jako nedůvodná. Dle ČSN 73 6110 – Projektování místních komunikací lze ul. Palackého zařadit do funkční skupiny C – Obslužné komunikace ve stávající i nové zástavbě, mezi zónami obce (města) i uvnitř těchto zón, umožňující přímou obsluhu všech staveb. Článek 8.2.2 této normy stanoví a to bez vyloučení provozu nákladních vozidel: Základní šířka jízdního pruhu se nenavrhuje větší než 3,50 m a obvykle ne menší než 2,75 m. Šířka 2,75 se může navrhovat pouze na komunikacích funkční skupiny C s malou intenzitou dopravy. Na dvoupruhových komunikacích, zejména ve stísněných poměrech současného stavu a na komunikacích menšího dopravního významu se může šířka jízdního pruhu snížit až na 2,25 m. V těchto případech se doporučuje snížit dovolenou rychlost. Namítaná šířka jízdního pruhu pro nákladní vozidla min. 2,75 m je normou předepsaná v případech komunikací navrhovaných pro provizorní vedení dopravy omezenou rychlostí, což není případ projednávaného návrhu. Dále norma v článku 14.2.3 stanoví, že podle místních podmínek lze v odůvodněných případech a ve stísněných podmínkách jako místo pro vyhýbání využít také plochu křižovatek, sjezdy účelových komunikací nebo samostatné sjezdy ze sousedních staveb a pozemků, případně jiné vhodné zpevněné plochy přiléhající k jízdnímu pruhu. K námitce lze podotknout, že ul. Palackého je skutečně pozemní komunikací s nižší četností dopravy, kde míjení se dvou nákladních automobilů je spíše výjimkou a kde ve vzdálenostech 100 až 200 m (na dohledovou vzdálenost) je zajištěno vzájemné vyhnutí vozidel. Stavební úřad opět odkazuje na ustanovení zákona č. 361/2000 Sb., o provozu na pozemních komunikacích, kde jsou definovány povinnosti řidičů.

Námitka paní Ivany Bučkové – samostatnou přílohou k protokolu „*Dávám tímto námitku proti zbudování 7 míst parkoviště a to: z důvodu nehygienické dostatečnosti, z hlediska bezpečnosti (vchod do domu přímo naproti, úzká vozovka – šíře) a tímto znehodnocení mého objektu dům č. 877, Palackého ul. Příbor.*“ Námitka se zamítá jako nedůvodná. Stavební úřad se nedomnívá, že vybudováním nového chodníku před domem paní Bučkové a novým tělesem komunikace, může být její nemovitost znehodnocena. Co se týče hygienických norem, k záměru bylo vydáno souhlasné závazné stanovisko Krajské hygienické stanice. Parkoviště samotné je navrženo v dostatečné vzdálenosti min. cca 6,25 m od vstupu na pozemek paní Bučkové, je od něj odděleno chodníkem a tělesem pozemní komunikace, samotný dům č. p. 877 je od parkoviště vzdálen cca 12,5 m. Šíře vozovky je navržena v souladu s platnou normou pro projektování místních komunikací. Z hlediska

bezpečnosti bylo k záměru vydáno souhlasné vyjádření Policie ČR a souhlasné závazné stanovisko hasičského záchranného sboru MSK. Se stanovisky dotčených orgánů se stavební úřad ztotožňuje. Námitka paní Ivany Bučkové – do protokolu – „*Prašnost, hlučnost, obtížné zajištění a umístění přímo naproti vstupu na pozemek.*“ Námitka se zamítá se jako nedůvodná, z důvodů uvedených výše s odvoláním na výše uvedená stanoviska dotčených orgánů. K námitce ohledně obtížného zajištění – parkování, stavební úřad uvádí, že podobné řešení parkování již na území města bylo realizováno bez větších problémů s užíváním a dále opět odkazuje na ustanovení zákona č. 361/2000 Sb., o provozu na pozemních komunikacích.

Ke sdělení účastníků řízení, že při zpracování projektu nebyly zohledněny připomínky uplatněné účastníky řízení při projednávání záměru v létě 2008, stavební úřad uvádí, že v tomto řízení se zabývá předloženým návrhem a nezkoumá důvody investora, proč přistoupil k předmětnému řešení a není oprávněn doporučovat investorovi jiné způsoby zpracování návrhu. Stavební úřad rozhoduje o předloženém návrhu a nemůže projektovou dokumentaci upravovat podle připomínek a požadavků účastníků řízení. K tomu odbor ÚP, rozvoje a MPR uvádí, že při výběru řešení byly zohledněny výsledky ankety pořádané před zadáním projektu ke zpracování.

K dotazu, zda v průběhu 3 – 4 let má být ulice Palackého napojena na budovanou rychlostní silnici, stavební úřad uvádí, že není oprávněn předjímat budoucí záměry investora. Odbor ÚP, rozvoje a MPR k této otázce uvádí, že toto v současné době nepředpokládá. K celkovému nesouhlasu zúčastněných účastníků řízení s realizací předloženého záměru, odbor ÚP, rozvoje a MPR uvádí, že trvá na záměru tak jak byl předložen k řízení. Nelze provést rekonstrukci, tak aby byl zachován stávající stav ulice Palackého, tzn. komunikace s obousměrným provozem s chodníky po obou stranách, tato úprava již nevyhovuje současným normám.

Vyjádření zpracovatele projektové dokumentace „*Projekt odpovídá platným normám*“.

Další námitky a připomínky nebyly při ústním jednání uplatněny.

Ve smyslu ustanovení § 36 odst. 3 správního řádu upozornil stavební úřad v oznámení o zahájení řízení účastníky řízení na možnost vyjádřit se k podkladům rozhodnutí po ukončení veřejného ústního jednání dne 15. března 2010 v kanceláři stavebního úřadu MÚ Příbor. Této možnosti žádný z účastníků řízení nevyužil.

Stavební úřad posoudil umístění stavby podle ustanovení § 90 stavebního zákona a zjistil, že je v souladu:

- s vydanou územně plánovací dokumentací – pozemky jsou součástí zóny občanského vybavení,
- s cíly a úkoly územního plánování, zejména s charakterem území, s požadavky na ochranu architektonických a urbanistických hodnot v území,
- s požadavky stavebního zákona a jeho prováděcích právních předpisů, zejména s vyhláškou č. 501/2006 Sb., o obecných požadavcích na využívání území,
- s požadavky na veřejnou dopravní a technickou infrastrukturu,
- s požadavky zvláštních právních předpisů a se stanovisky dotčených orgánů podle zvláštních právních předpisů (popřípadě s výsledkem řešení rozporů), neboť požadavky dotčených orgánů, vztahující se k další přípravě a realizaci záměru a zejména pro projektovou přípravu stavby, byly zkoordinovány a zahrnuty do podmínek tohoto rozhodnutí, a s ochranou práv a právem chráněných zájmů účastníků.

Stavební úřad v územním řízení posoudil předložená vyjádření a stanoviska připojená k návrhu. Stavba byla projednána s dotčenými orgány, účastníky řízení, vlastníky a správci inženýrských sítí tak, jak je výše uvedeno. Stanoviska dotčených orgánů byla zahrnuta do podmínek tohoto rozhodnutí.

Umístění stavby je v souladu se schválenou územně plánovací dokumentací sídelního útvaru Příbor. Stavba se nachází v urbanizovaném území, z části v zóně bydlení individuálního UBI (rodinné domy) a částečně bydlení hromadného UBH (v bytových domech). Obě tyto zóny umožňují

výstavbu nezbytných komunikací a odstavných ploch, stejně jako umístění nezbytné technické vybavenosti.

Navržená stavba vyhovuje technickým požadavkům na stavby podle ustanovení vyhlášky č. 268/2009 Sb., o technických požadavcích na stavby. Umístění stavby vyhovuje obecným požadavkům na využívání území. Stavba splňuje podmínky pro užívání osobami se sníženou schopností orientace a pohybu.

Z těchto důvodů stavební úřad rozhodl způsobem uvedeným ve výrokové části tohoto rozhodnutí.

Poučení o opravném prostředku

Proti tomuto rozhodnutí mohou účastníci řízení ve smyslu ust. § 81 odst. 1, § 83 odst. 1 a § 86 odst. 1 správního řádu podat odvolání ve lhůtě do 15-ti dnů ode dne jeho doručení k odboru územního plánování, stavebního řádu a kultury Krajského úřadu Moravskoslezského kraje se sídlem v Ostravě, ul. 28. října 117, PSČ 702 18, a to podáním učiněným u zdejšího stavebního úřadu v Příboře.

Podané odvolání má dle § 85 odst. 1 správního řádu odkladný účinek. Podle ust. § 82 odst. 1 správního řádu je nepřipustné odvolání jen proti odůvodnění. Podle odst. 2 téhož ustanovení musí mít odvolání náležitosti uvedené v ust. § 37 odst. 2 správního řádu a musí obsahovat údaje o tom, proti kterému rozhodnutí směřuje, v jakém rozsahu ho napadá a v čem je spatřován rozpor s právními předpisy nebo nesprávnost rozhodnutí nebo řízení, jež mu předcházelo. Odvolání se podává s potřebným počtem stejnopisů tak, aby jeden stejnopis zůstal správnímu orgánu a aby každý účastník dostal jeden stejnopis. Nepodá-li odvolatel potřebný počet stejnopisů, vyhotoví je zdejší stavební úřad na jeho náklady.


Ostatní poučení

Podle § 92 odst. 3 stavebního zákona se územní rozhodnutí doručuje účastníkům řízení uvedeným v § 85 odst. 1 stavebního zákona jednotlivě, účastníkům řízení uvedeným v § 85 odst. 2 stavebního zákona veřejnou vyhláškou.

Podle § 25 odst. 2 správního řádu se doručení veřejnou vyhláškou provede tak, že se písemnost, vyvěsí na úřední desce správního orgánu, který písemnost doručuje. Na písemnosti se vyznačí den vyvěšení, písemnost se zveřejní též způsobem umožňujícím dálkový přístup. Patnáctým dnem po vyvěšení se písemnost považuje za doručenou, byla-li v této lhůtě splněna i povinnost zveřejnění též způsobem umožňujícím dálkový přístup.

Územní rozhodnutí platí dva roky ode dne, kdy nabylo právní moci. Dobu platnosti územního rozhodnutí může stavební úřad na odůvodněnou žádost prodloužit; podáním žádosti se běh lhůty platnosti rozhodnutí staví. Územní rozhodnutí pozbývá platnosti, nebyla-li ve lhůtě platnosti podána úplná žádost o stavební povolení, ohlášení nebo jiné obdobné rozhodnutí podle stavebního zákona nebo zvláštních právních předpisů, nebylo-li započato s využitím území pro stanovený účel, nebo bylo-li stavební nebo jiné povolení zastaveno anebo byla-li podaná žádost zamítnuta po lhůtě platnosti územního rozhodnutí. Územní rozhodnutí pozbývá platnosti též dnem, kdy stavební úřad obdržel sdělení žadatele, že upustil od záměru, ke kterému se rozhodnutí vztahuje; to neplatí, byla-li realizace záměru již zahájena.

Ing. Pavel Hanzelka
vedoucí stavebního úřadu



Ověřená projektová dokumentace bude stavebníkovi zaslána po nabytí právní moci tohoto rozhodnutí.

Příloha: dle textu

Rozdělovník:

Účastníci územního řízení:

(dle ustanovení § 85 odst. 1 stavebního zákona - doporučeně do vlastních rukou na doručenkou):

- Město Příbor, zast. MÚ Příbor, odb. ÚP, rozvoje a MPR

(dle ustanovení § 85 odst. 2 stavebního zákona – veřejnou vyhláškou)

- Ředitelství silnic a dálnic ČR, Mojmírovců 5, 709 81 Ostrava
- ČEZ Distribuce a. s., Teplická 874/8, 405 02 Děčín 4 (1025069555)
- RWE Distribuční služby s. r. o., Plynářská 499/1, 657 02 Brno (4839/09/152)
- SmVaK Ostrava, a. s., 28. října 169, 709 45 Ostrava (9773/V013826/2009/PO)
- Telefonica O2 Czech Republic, a. s., Za Brumlovkou 266/2, 140 22 Praha 4 – Michle (11382/09/MOV/VV0)
- Green Gas DPB, a. s., Rudé armády 637, 739 21 Paskov (Ing.Šm/63/10)
- RNDr. Jaroslav Bišek, Dukelská 1344, 742 58 Příbor
- Mgr. Milena Biolková, Dukelská 1344, 742 58 Příbor
- Vladimíra Lichnovská, Palackého 774, 742 58 Příbor
- Gerhard Köllner, Palackého 803, 742 58 Příbor
- Jan Štědrý, npor. Loma 1406, 742 58 Příbor
- Edita Adams, Hukvaldy 82, 739 46
- Ivana Bučková, nám. Sigmunda Freuda 6, 742 58 Příbor
- Bytové družstvo HATČARBAC, Fučíkova 1313, 742 58 Příbor
- Bytové družstvo Harmonie 45, Fučíkova 1315, 742 58 Příbor
- Sylva Pavlíčková, Sedlnice 238, 742 56
- Ing. Jan Hujdus, K Haltýři 688/21, 181 00 Praha – Troja
- Lucie Hujdusová, Palackého 597, 742 58 Příbor
- Michaela Beňová, Palackého 794, 742 58 Příbor, zast. Lubomírem Beňou a Pavlínou Gerykovou
- Jaroslav Jeřábek, Palackého 753, 742 58 Příbor
- Jan Pírek, Palackého 752, 742 58 Příbor
- Marie Pírková, Palackého 752, 742 58 Příbor
- Ing. Doc. Josef Stratil, CSc., Novellara 1896/51, 741 01 Nový Jičín
- Jindřich Vrána, Palackého 749, 742 58 Příbor
- Eva Vránová, Palackého 749, 742 58 Příbor
- MVDr. Jan Krkoška, Hájov 4, 742 58 Příbor
- Tomáš Smolík, Palackého 623, 742 58 Příbor
- Irena Smolíková, Palackého 623, 742 58 Příbor
- Bytové družstvo Palackého 123, Palackého 792, 742 58 Příbor
- Petr Kičura, Palackého 605, 742 58 Příbor
- Dagmar Kičurová, Palackého 605, 742 58 Příbor
- Ing. František Tuček, Palackého 617, 742 58 Příbor
- MUDr. Soňa Tučková, Palackého 617, 742 58 Příbor
- RNDr. Ivo Herman, Palackého 569, 742 58 Příbor
- RNDr. Miroslava Hermanová, Palackého 569, 742 58 Příbor
- Petr Kořínek, Pod Morávií 1170/14, 742 21 Kopřivnice

- Božena Kořínková, Pod Morávií 1170/14, 742 21 Kopřivnice
- Ing. Václav Husák, Palackého 711, 742 58 Příbor
- Jaroslava Husáková, Palackého 711, 742 58 Příbor
- Jindřich Ručka, Palackého 710, 742 58 Příbor
- Marie Ručková, Palackého 710, 742 58 Příbor
- Pavel Nedoma, Palackého 709, 742 58 Příbor
- Ing. Michaela Dlouhá, U Studánky 181, 278 01 Kralupy nad Vltavou – Mikovice
- Josef Korčák, Palackého 786, 742 58 Příbor
- Zdeňka Korčáková, Palackého 786, 742 58 Příbor
- Jaroslav Folprecht, Palackého 556, 742 58 Příbor
- Ing. Jaroslav Folprecht, Palackého 566, 742 58 Příbor
- Ing. Kamila Nenutilová, Čs. armády 1381, 742 58 Příbor
- Karel Sehnal, Čs. armády 1383, 742 58 Příbor
- Daniela Sehnalová, Čs. armády 1383, 742 58 Příbor
- Správa silnic MSK, Suvorovova 525, 741 11 Nový Jičín (II/210/3277/08/2009)

Dotčené orgány:

(do vlastních rukou na doručenkou):

- MÚ Kopřivnice, odb. ŽP, 742 21 Kopřivnice (17/2009/OŽP/58402/2009/Hur)
- MÚ Kopřivnice, stavební úřad, 742 21 Kopřivnice (854/2009/SÚP/71063/2009/PšeJa)
- MÚ Příbor, odb. ŽP (ŽP:691/vyj/2009)
- Hasičský záchranný sbor MSK, Zborovská 5, 741 01 Nový Jičín (Prev-2457/NJ-2009)
- NIPI ČR, o. s., Kolaříkova 653, 738 01 Frýdek – Místek (FM/168/2009)
- Krajská hygienická stanice MSK, Na Bělidle 7, 702 00 Ostrava (HOK/NJ-3229/215.5.1/09)
- Policie ČR, Krajské ředitelství policie SMK, DI, Sv. Čecha 11, 741 01 Nový Jičín (KRPT-744-129/ČJ-2009-070407)

Na vědomí:

- Technické služby města Příbora, Štramberská 483, 742 58 Příbor (157/2009)

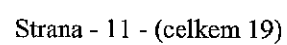
Doručí se:

k vyvěšení a podání zprávy stavebnímu úřadu o datu vyvěšení a sejmutí veřejné vyhlášky:

- Městský úřad Příbor

Toto oznámení musí být vyvěšeno po dobu 15 dnů.

| |
|---------------------------------------|
| Evidenční číslo písemnosti: 77/10 |
| 23.3.2010 |
| Vyvěšeno dne: |
| Sňato dne: |
| Za správnost: jméno, příjmení, podpis |





Ing. Jaroslav Goman
Bernárdova 679
Studenka
742 13

VÝKONNÉ / KMA
Ivana Roszková 850 840 840 Datum / 21. 12. 2009

MAJITEL ZÁKAZKY
8025069555

UVAŽOVATEL ZÁKAZKY
/ 17. 12. 2009

Vyřídění k existenci energetického zařízení společnosti ČEZ Distribuce, a.s.

Vážený zákazník,

dovolte, abychom reagovali na Vaši žádost ze dne 17. 12. 2009, která se týkala akce „Stavební úpravy Pásmového ul., Příbor, změna č. 1“, parc. č. 789/1, 789/2, 292/4/19, kal. ú. Příbor.

V zájmovém prostoru se nachází energetické zařízení v majetku ČEZ Distribuce, a.s., které je chráněno ochranným pásmem podle zákona č. 458/2000 Sb. § 46 nebo technickými normami, zejména ČSN EN 50110-1. Informování zakres zasíláme v příloze.

Rádi bychom Vás upozornili, že povinnosti stavebníka je zajistit ochranu zařízení energetické společnosti v rozsahu daném zákonem č. 458/2000 Sb. příslušnými technickými normami (ČSN), podřízenými normami energetiky (PNE) a přílohami podnikání tak, aby se během stavební činnosti ani jejím následkem zařízení nepoškodilo. Stavební k odpovědi jak za škodu na zařízení energetické společnosti, tak za škodu vzniklou třetím osobám na zdraví a majetku.

Před zahájením jakýchkoli zemních prací prosíme zašlejte na naši zákaznickou linku 840 840 840 a vyřídění trasy podzemního sítěového zařízení, dáležte ochranné pásmo a podmínky pro práci v tomto ochranném pásmu.

Pokud dojde k omezení kabelového vedení, kontaktujte prosíme naši zákaznickou linku 840 840 840. Pokud dojde k poškození energetického zařízení, kontaktujte prosíme naši Podporovou linku 840 850 860. Odešly jsou Vám k dispozici 24 hodin denně, 7 dní v týdnu.

Plánujete tohoto vyřídění je 1 rok ode dne vydání.

S pozdravem

Ivana Roszková
Ivana Roszková
Technik Dokumentace sH

Přílohy
4 x A4



PODMÍNKY PRO PROVÁDĚNÍ ČINNOSTÍ V OCHRANNÝCH PÁSMĚCH PODZEMNÍCH VEDENÍ

Ochranné pásmo podzemních vedení elektrizační soustavy do 110 kV včetně a vedení řidič, mátlci a zabořovací techniky je stanoveno v §46, odst. (5), Zák. č. 458/2000 Sb. a čln 1 metr po obou stranách krajního kabelového trasy, nad 110 kV čln 3 metry po obou stranách krajního kabelu.

V ochranném pásmu podzemního vedení, je podle §46 odst. (6) a (10) zakázáno:

- a) zřizovat bez souhlasu vlastníka těchto zařízení stavby či umísťovat konstrukce a jiná podobná zařízení, která i uskladňovat hořlavé a výbušné látky,
- b) provádět bez souhlasu vlastníka zemní práce,
- c) provádět činnosti, které by mohly ohrozit spolehlivost a bezpečnost provozu těchto zařízení nebo ohrozit život, zdraví či majetek osob,
- d) provádět činnosti, které by znesnadňovaly nebo potlačovaly přístup k těmto zařízením,
- e) vysazovat livelé porosty a přejíždět vedení těžkými mechanismy.

Pokud stavba nebo stavební činnost zasahuje do ochranného pásma podzemního vedení, je třeba požádat o písemný souhlas vlastníka nebo provozovatele (obito zařízení na základě §46, odst. (6) a (11) Zákona č. 458/2000 Sb.

V ochranných pásmech podzemních vedení je třeba dále dodržovat následující podmínky:

1. Dodavatel prací musí před zahájením prací zajistit vyřídění podzemního zařízení a prokazatelně samostatně pracovníky, jejich se to týká, s jejich polohou a upozornit na odchylky od výkresové dokumentace. (Vyřídění podzemních sítí lze objednat 15 dnů předem u spol. ČEZ Distribuce služby – Technik Radim Šilka, tel. 891 117523, mob. 724 421718, email: radim.strika@cez.cz.)
2. Výkopové práce do vzdálenosti 1 metr od osy (krajního) kabelu musí být prováděny ručně. V případě provedení sond (ručně) může být tato vzdálenost snížena na 0,5 metru
3. Zemní práce musí být prováděny v souladu s ČSN 73 3050 (zemní práce) a při zemních pracích musí být dodržena Vyhl. č. 324/90 Sb.
4. Místní křídla a součástí ostatních zařízení se zařízení energetiky musí být vyprojektována a provedena zejména dle ČSN 73 6005, ČSN EN 50 341-1-2, ČSN 33 3301, ČSN 34 1050 a ČSN 33 2000-6-52.
5. Dodavatel prací musí oznámit příslušnému provoznímu útvaru ČEZ Distribuce, a s zahájení prací minimálně 3 pracovní dny předem.
6. Při potřebě přejíždění trasy podzemních vedení vozidly nebo mechanismy je třeba po dohodě s provozovatelem provést dodatečnou ochranu proti mechanickému poškození.
7. Je zakázáno manipulovat s označovacími kabely pod napětím. Odkryté kabely musí být za vypnutího stavu řádně vyvěšeny, chráněny proti poškození a označeny výstražnou tabulkou dle ČSN 34 3510.
8. Před zaházením kabelové trasy musí být provozovatel kabelu (příslušný provozní útvar ČEZ Distribuce, a.s.) vyvoán ke kontrole uložení. Pokud tato organizace provádějíci zemní práce naprovede, vyhrazuje si ČEZ Distribuce, a.s. právo nechat inkriminované místo znovu odkrýt.
9. Při záhozmu musí být zemina pod kabely řádně udušena, kabely zapískovány a provedeno krytí proti mechanickému poškození.
10. Bez předchozího souhlasu je zakázáno snižovat nebo zvyšovat vrstvu zeminy nad kabelem.
11. Každé poškození zařízení ČEZ Distribuce, a.s. musí být okamžitě nahlášeno příslušnému provoznímu útvaru (v mimořádných dobách případně na poruchovou linku tel. 840 850 860 nebo zákaznickou linku tel. 840 840 840).
12. Ukončení staveb musí být neprodleně ohlášeno příslušnému provoznímu útvaru.
13. Po dokončení staveb ČEZ Distribuce, a.s. nesouhlasí a vyhlášením ochranného pásma nových rozvodů, které jsou budovány, protože se již jedná o práce v ochranném pásmu zařízení ČEZ Distribuce, a.s.. Případné opravy nebo rekonstrukce na svém zařízení nebude ČEZ Distribuce, a.s. provádět na základě souhlasu s činností v tomto ochranném pásmu.

Případné nedodržení uvedených podmínek bude řešeno příslušným stavebním úřadem nebo nahlášeno Státní energetické inspekcí v souladu s §93, Zákona č. 458/2000 Sb. jako porušení zákazu provádět činnosti v ochranných pásmech dle §46 (téhož) zákona.



PODMÍNKY PRO PROVÁDĚNÍ ČINNOSTÍ V OCHRANNÝCH PÁSMĚCH NADZEMNÍCH VEDENÍ

Ochranné pásmo nadzemního vedení podle §46, odst. (3), Zák. č. 458/2000 Sb. je součástí prostor vymezujících svými hranicemi vedeními po obou stranách vedení ve vodorovné vzdálenosti měřené kolmo na vedení, které činí od krajního vodiče vedení na obě jeho strany:

- a) u napětí nad 1 kV a do 35 kV včetně
pro vodiče bez izolace 7 metrů, (resp. 10 metrů u zařízení postaveného do 31. 12. 1994)
pro vodiče s izolací základní 2 metry,
pro zdvojnásoběná kabelová vedení 1 metr,
b) u napětí nad 35 kV do 110 kV včetně 12 metrů, (resp. 15 metrů u zařízení postaveného do 31. 12. 1994)

V ochranném pásmu nadzemního vedení je podle §46 odst. (6) a (6) zakázáno:

1. zřizovat bez souhlasu vlastníka těchto zařízení stavby či umísťovat konstrukce a jiné podobné zařízení, jež by uškodily bezpečnosti těchto zařízení, zejména:
 - 2. provádět bez souhlasu vlastníka zemní práce,
 - 3. provádět činnosti, které by mohly ohrozit spolehlivost a bezpečnost provozu těchto zařízení nebo ohrozit život, zdraví či majetek osob,
 - 4. provádět činnosti, které by znemožňovaly nebo podstatně znesnadňovaly přístup k těmto zařízením,
 - 5. vysazovat chmelice a nechávat růst porosty nad výšku 3 metry.

Pokud stavba nebo stavební činnost zasahuje do ochranného pásmo nadzemního vedení, je třeba požádat o písemný souhlas vlastníka nebo provozovatele tohoto zařízení na základě §46, odst. (8) a (11) Zákona č. 458/2000 Sb. Nadzemní vedení nízkého napětí nejsou chráněna ochrannými pásmy. Při činnostech v jejich blízkosti je však třeba dodržovat minimální vzdálenosti 1 metr od netočených žilových částí a pro stavby a konstrukce je třeba dodržet vzdálenosti dané v ČSN 33 3301. Veškeré výkopové práce nebudou prováděny blíže než 2 m od podpěrných bodů venkovního vedení.

V ochranných pásmech nadzemních vedení je třeba dále dodržovat následující podmínky:

1. Při pohybu nebo práci v blízkosti elektrického vedení vysokého napětí se nesmí osoby, předměty, prostředky nemající povahu jeřábu přiblížit k živým částem - vedutům blíže než 2 metry (dle ČSN EN 50110-1).
2. Jeřáby a jiné podobné zařízení musí být umístěny tak, aby v blízkosti polozce byly úložné jejich části mimo ochranné pásmo vedení a musí být zamezeno vymstění lana.
3. Je zakázáno stavět budovy nebo jiné objekty v ochranných pásmech nadzemních vedení vysokého napětí.
4. Je zakázáno provádět veškeré pozemní práce, při kterých by byla narušena stabilita podpěrných bodů - sloupů nebo stožárů.
5. Je zakázáno upouštět antény, reklamní, ukazatele apod., pod, přes nebo přímo na sloupě elektrického vedení.
6. Dodávatel prací musí prokazatelně seznámit své pracovníky, jichž se to týká, s ČSN EN 50110-1.
7. Pokud není možné dodržet body č. 1. až 4., je možné požádat příslušný provozní úřad provozovatele o další řešení (zaplnění odborného dohledu provozovatele s elektrotechnickou kvalifikací dle Vyhl. č. 507/98 Sb., vypnutí a zajištění zařízení, zastavení živých částí, ...) pokud nejsou tyto podmínky již součástí jiného výše uvedeného předpisu, a.s. ke kontrole stavů.
8. V případě požadavku na vypnutí zařízení po nezbytnou dobu provádění prací je nutné o této záležitosti požádat do 25. dne měsíce m-2 před požadovaným termínem na měsíc m. V případě vedení nízkého napětí je možné i bez požadavku o zajištění části vedení.

Případně nadzorující úřad uvedených podmínek bude řešeno příslušným státním úřadem nebo nadleženou Státní energetické inspekcí v souladu s §93, Zákona č. 458/2000 Sb. jako porušení zákazu provádět činnosti v ochranných pásmech dle §46 tohoto zákona.



Podmínky uvedené v tabulce budou dodrženy podmínky pro provádění stavební činnosti v ochranném pásmu plynárenského zařízení:

- [illegible]



Ing. Jaroslav Groman - projektční a inženýrská činnost

Bezručova 879
742 13 Studénka

| | | |
|-------------|----------|------------|
| 4839109/152 | wytwórca | data |
| Jan Ślodek | | 29.10.2009 |

Stavební úpravy ul. Palackého, Příbor - změna č. 1.

٧٥٩٢

電話: 011-7481-7891
FAX: 011-7481-7892

/aŕe značka:-

Stavabank:

Mesio Pflor, nămesli Sigmunda Freud 19, 742 58 Pflor

UČELIŠTANOVISKA:
učelje in obseg študija, namen

POJDE K DOTČENÍ
 o poskytování předložene žádosti k existenci sml. vzt. smlouveme, že v zájmovém prostoru

chranného pásma plynařského zařízení místních síti

d pútorysu. Předpokládaná hloubka uložení plymavenského zařízení cca 0,8 - 1,5 m.

navážející křivě plynnou a plynnou hmotu připravit a zachovávat.

Termín provedení přeložky a práce na přeložce mohou být prováděny jen po předchozí investora.

III.

570 Směrnutí vzhledem provedení účelových plánů, které byly provedeny v roce 1970, je upraveno zákonem č. 458/2000 Sb., o přezkoušení účetnictví, který byl schválen 1. listopadem 2000.

seminou smlouvou mezi majitelem plyndrenského zařízení a investorem.

- V misích plnění plynárenského zařízení včetně ochranného pásmu není povoleno používat žádné svařnické stroje pro horké. Není povoleno přejíždět žádnými nákladními vozidly a jiné těžké a nebezpečné techniky. V případě narušení přilepů na plněním plynárenským zařízením včetně hmotné ochrany plynárenských zařízení dodatečný způsob ochrany plynárenských zařízení (kontaktní ochranná - viz Kontaktní list).
- Prí stavbě je nutné postupovat v souladu s ČSN 73 5008, TPG 702 01, TPG 702 04 a dalších příslušných předpisů.

WE Distribuční služby, s.r.o. Vám stanovují k realizaci výše uvedené stavby tyto další podmínky: Plyndřenské zařízení je chráněno ochranným pásmem dle zákona č.458/2000 Sb. ve věci pozdějších předpisů.

[illegible]

1b) při použití nákladních vozidel, stavebních strojů a mechanismů zabezpečení případný přejezd přes plynárenské zařízení uložením panelů v místě přejezdu plynárenského zařízení.

Za správnost předložené dokumentace a její soulad s platnými technickými předpisy plně zodpovídá Stanoviště k předložené dokumentaci nenažaduje případná další stanoviska k jiným částem stavby.

Ke změně stavby, která má přímý vliv na plynárenská zařízení včetně ochranných pásem, je nutno si vyžádat nové stanovisko.

Informace o uložení podzemních plynárenských zařízení, případně další získané informace o těchto zařízeních smí být použity pouze pro uvedený účel a nesmí být poskytnuty třetí osobě ani dále jakýmkoli způsobem šířeny a využívány.

Nebudou-li dodrženy podmínky obsažené v tomto stanovisku, bude stavební činnost a úpravy terénu prováděné v ochranném pásmu plynárenského zařízení považovány podle § 58 odst. 5 a 6 zákona č. 458/2000 Sb. v plném znění, jako činnost bez našeho předchozího písemného souhlasu.

Toto stanovisko platí pouze pro území a stavební objekty vyznačené v předložené dokumentaci a to 12 měsíců ode dne jeho vydání.

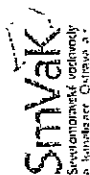
V případě další korespondence nebo jednání (změna stavby) uvádějte naši značku (číslo jednací) a datum tohoto stanoviska.

Stanoviště bylo vydáno na základě plně mod udělené provozovatelem distribuční soustavy SMF Net, s.r.o.

Zpracoval:
Jan Sloudek
technický plynárenských zařízení
pracoviště ROSS-Nový Jičín
+420535142035
jan.sloudek@rwe.cz

RWE Distribuční služby, s.r.o.
Plyšánská 499/1
657 02 Brno

Přílohy:
Kontaktní list, Orientační snímek polohy plynárenského zařízení NJ 3-124
Rozdělovník:

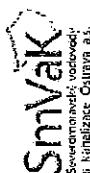
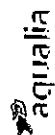


Ostřet stávající uliční vpusť UV 1 – UV 9 budou pouze rekonstruovány, nahrazeny novými uličními vpusťmi s osazenými kádli.

SO 05 Přechod pro chodce s nasvícením
Přechod pro chodce s nasvícením bude řešen v křižovatce ul. Palackého, Sv. Čecha a Štramberská.

Stanoviště k umístění:
Realizace výše uvedených staveb, dle zákresu v předložené projektové dokumentaci v k.ú. Příbor dojde ke sřízení sa zařízení v majetku SmVak Ostrava a.s. s vodovodním řádem DN 125 L, DN 100 L a kanalizačním řádem DN 400 PB, DN 300 BE.

- Podmínky účasti se realizace stavby:**
- Před zahájením prací zabezpečí vytyčení zařízení v majetku SmVak Ostrava a.s., s vytyčením příslušné sítě, práci pracovníci, kteří budou stavbu provádět. Vytyčení provede na základě písemné objednávky (vodovod – síťedisko vodovodních sítí Nový Jičín tel.č. 556 779 250, kanalizace – síťedisko kanalizačních sítí Nový Jičín tel.č. 556 779 268).
 - Na základě vytyčení v místě kolize se zařazením SmVak Ostrava a.s. požádáme veškeré poklapy armatur (součástí, hydrantové poklapy) a kanalizační poklapy upravit dle následujících úprav.
 - V místě kolize řešených úprav a vodovodu SmVak Ostrava a.s. bude v rozsahu ochranného pásma zařízení SmVak Ostrava a.s. poruch rozbitelný, uzamykatelný do pláště, káče, bez betonové podkladní desky. Ochranné pásmo je stanoveno § 23 zákona č. 274/2001 Sb. v platném znění o vodovodech a kanalizacích pro veřejnou potřebu, je vymezeno vodorovnou vzdáleností od vnějšího lize síťový potrubí na každou stranu
 - u vodovodních a kanalizačních řádů nad průměru 500 mm včetně – 1,5 m,
 - u vodovodních a kanalizačních řádů nad průměru 500 mm – 2,5 m,
 - u vodovodních řádů nebo kanalizačních stok o průměru nad 200 mm, jejichž dno je uloženo v hloubce větší než 2,5 m pod upraveným povrchem, se výše uvedené vzdálenosti zvyšují o 1,0 m od vnějšího lize.
 - Stavby pevných nadzemních konstrukcí (umístění sloupů osvětlení, dopravního značení, uliční vpusť apod.), požadujeme umístit mimo ochranné pásmo vodovodního potrubí, resp. kanalizačního potrubí.
 - Obrubníky zpevněných ploch požadujeme osadit min. 0,5m od lize síťový potrubí SmVak Ostrava a.s.
 - Stávající zařízení SmVak Ostrava a.s. požádáme během prací zajistit proti poškození.
 - Po dobu výstavby budou přístupny ovládací armatury vodovodní sítě (šoupátka, hydranty a ventily vodovodních přípojek).
 - Případné poškození zařízení SmVak Ostrava a.s. bude nepsrodené oznámeno na dispečink SmVak Ostrava a.s. a neprodávěnou službou (tel. 840111125).
 - Ostrava a.s. kanalizační přípojku DN 150 PVC v délce 26 m.
 - Napojení bude provedeno do horní třetiny stoky pod úhlem 60° do kruhového vyřezávaného otvoru kanalizace DN 300 BE.
 - Požadujeme respektovat Všeobecné podmínky pro napojení na kanalizaci.
 - Realizaci kanalizační přípojky zajišťuje na svůj náklad investor. Před zásypem potrubí kanalizační přípojky, místa napojení a případné křížení se zařízením SmVak Ostrava a.s., bude přizván zástupce SmVak Ostrava a.s. (viz výše) ke kontrole provedených prací. Bez písemného dohládku a provedené kontrole zástupcem SmVak Ostrava a.s. nesouhlasíme s udělením kolaudačního souhlasu.
 - Před zahájením výkopových prací si investor vyplní Žádost o povolení kanalizační přípojky – viz příloha. Tato žádost bude spolu s PD a územním souhlasem předána na příslušné zákaznické centrum.
 - Rovněž při rekonstrukci stávajících uličních vpusť požadujeme přizvat zástupce SmVak Ostrava a.s. (viz výše) ke kontrole provedených prací.
 - Po provedení přípojek bude proveden zákres skutečného stavu provedení kanalizační přípojky – viz uzer příloha, který bude doložen jako podklad ke smlouvě o odevzdání odpadních vod.



Ing. Jaroslav Grman
Bazručova 579
742 13 Studánka

SEVEROMORAVSKÉ VODOVODY
A KANALIZACE OSTRAVA a.s.
se sídlem Ostrava, 28. října 169, PSČ 709 49

POLOPRŮTISKÁ Lenka
Tel: 595 637 135
Fax: 595 637 221
E-mail: lenka.poloprutskaa@smvak.cz
Značka: 9773NOV03262008/PO

Ostrava, dne: 13.11.2009

Věc: Stavební úpravy ul. Palackého, Příbor, změna č. 1
Výjádření pro územní a stavební řízení

Popis stavby:
Předložená dokumentace pro územní a stavební řízení řeší stavební úpravy ulice Palackého v Příboře, včetně staveb 2 parkovišť.

Stavba je členěna:
SO 01 Nová asfaltová plocha
SO 02 Chodníkové těleso
SO 03 Parkoviště pro osobní automobily č. 1
SO 04 Parkoviště pro osobní automobily č. 2
SO 05 Účelové odvodnění
SO 06 Přechod pro chodce s nasvícením

SO 01 Nová asfaltová plocha
Nová asfaltová plocha komunikace bude řešena odřezováním stávajícího povrchu v l. 60 mm a bude proveden nový beton l. 80 mm, dále spojovací poslik.

SO 02 Chodníkové těleso
Chodníkové těleso je navrženo v šířce 1500 mm, od komunikace bude odděleno betonovým obrubníkem.


Konstrukce chodníku:
zármková dlažba l. 60 mm
písková lože l. 50 mm
podklad ze šlekočerné l. 150 mm
celkem 280 mm

SO 03 Parkoviště pro osobní automobily č. 1
Parkoviště je navrženo pro 7 míst stání.

SO 04 Parkoviště pro osobní automobily č. 2
Parkoviště je navrženo pro 12 míst stání.

SO 05 Účelové odvodnění
Účelové odvodnění (1 uliční vpusť) bude nové napojena na stávající jednotnou kanalizaci DN 300 BE v majetku SmVak Ostrava a.s. Délka kanalizační přípojky bude 26 m v dimenzi DN 150 a materiálově provedení PVC. Ukazatel bude řešeno uliční vpusť.

Tel: +420 595 637 135 Fax: +420 595 637 205
+420 595 637 221 E-mail: lenka.poloprutskaa@smvak.cz
PSČ: 709 49 PSČ: 709 49
IČ: 45193166
DIČ: 45193166





- Geodetické zaměření stavby v souřadnicovém systému JTSK a výškovém systému BpV doporučujeme předat našemu oddělení GIS na e-mailovou adresu gis@smvak.cz.

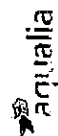
Platnost tohoto stanoviska je 1 rok.

Mgr. Luboš Ševčík
vedoucí technického oddělení

Severomoravské vodovody
a kanalizace Ostrava a.s.
25. října 1471
709 45 Ostrava

Přílohy:

- Projektová dokumentace
- Žádost o povolení zřízení kanalizační přípojky
- Požadavky na způsob zakreslení skutečného provedení přípojky
- Místopřísežné prohlášení



o) Na trase PVSKEK (véstné ochranného známka) není oprávněn žádný níže uvedený subjekt, vyžadovat tvrdé porady ani mítelní rozsah a konstruktivní zprávy ploch (např. komunikací, parkování, výhledy atd.).

p) Manipulace s elektronickými plochami je povolená zřizovat v rámci vzdálenosti od NYSEK, aby se při výkonu prací v těchto prostorách nemohly objevit ani mechanizace přiblížit k vedení na vzdálenosti menší než 1 m (EL 275, ČSN 34 2100).

q) Je povolen obrátit se na POS v průběhu stavby; a to ve všech případech, kdyby i nad rámec těchto podmínek ostatní mohlo dojít ke střetu stavby se SEK.

r) Je povolen každé zřízení, nebo zapojení pokození, případně odložení vedení SEK neproředně oznámiti Poruchová služba společnosti Telefonica O2 Czech Republic, a.s., na telefonní číslo 800 184 084.

Výjádření je platné pouze pro zájmové území určené a vyznačené Žadatelem, jakož i pro účely k Výjádření stanovené Žadatelem.

V případě, že budou zemní práce zahájeny po uplynutí doby platnosti tohoto Výjádření, nete tato Výjádření použiti jako podklad pro výhledy a je třeba požádat o vydání nového Výjádření.

Výjádření poskytl platnosti:

- Uplýnutím vyznačené doby platnosti Výjádření
- Změnou rozsahu zájmového území
- Změnou důvodu k Výjádření uvedeného v Žádosti

Přílohy:


- výjezdy účelové mapy: 1 list
- osazení přílohy: 1 kus
- označované předlohy situace zájmového území dodané žadatelem: 1 list
- celkem: 3

Žadatel se přezkoušením tohoto Výjádření zavazuje, že poskytnuté informace a data použije pouze k účelu, pro který má být poskytnuty, že je nebudou nepřímo přenášet, rozšiřovat, pronášet, půjčovat či jinak vydat, bez souhlasu poskytovatele a je si vědom své odpovědnosti vyplývající z obecně závazných právních předpisů při porušení těchto povinností.

Bude – li Žadatel na společnosti Telefonica O2 Czech Republic, a.s. požadovat, aby se jako účastník správního řízení, pro jehož účely bylo toto Výjádření vydáno, vzdala práva na odvolání proti rozhodnutí vydanému ve správním řízení, pro jehož účely bylo to Výjádření vydáno, je oprávněn kontaktovat pracovníka ochrany sítí (POS); Karel Dombrovský

Telefonica O2 Czech Republic, a.s., prohlašuje, že Žadatelé byly pro jím určené a vyznačené zájmové území poskytnuty veřejně dostupné informace o síti elektronických komunikací společnosti Telefonica O2 Czech Republic, a.s.

Výjádření vydala společnost Telefonica O2 Czech Republic, a.s. dne 2. 2009 v Praze Mládk


Telefonica O2 Czech Republic, a.s.
2a Bismarckova 256/2
140 22 Praha 4
DIČ CZ 8019336
232

O₂

| | |
|--|-----|
| Telefonica O2 Czech Republic, a.s., IČ: 0819336, DIČ CZ8019336, se sídlem 2a Bismarckova 256/2, 140 22 Praha 4 – Michle, zapsaná v Obchodním rejstříku vedeném Městským soudem v Praze, sp.zn.: oddíl B, vložka 3322 | 3/3 |
| Adresa provozovny: J. Mlýnská 3, 709 05, Otava - M. Hory, tel.: 800 255 255 | |
| Adresa pro přenosy: Telefonica O2 Czech Republic, a.s., P.O.Box 84, 130 11, PRAHA | |
| www.p2.cz/centralna | |