

MĚSTSKÝ ÚŘAD PŘÍBOR

stavební úřad

náměstí Sigmunda Freuda 19, PSČ 742 58, tel. 556 455 461

Váš dopis značky / ze dne
3. 11. 2009

Naše značka
st.ú.1335/ÚR/09/Hy

Vyřizuje
Hykel

Příbor
6. 1. 2010

VEŘEJNÁ VYHLÁŠKA

ÚZEMNÍ ROZHODNUTÍ

o umístění stavby

Dne 3. 11. 2009 podaly fyzické osoby Lubomír Hapl, bytem Lubina 441, 742 21 Kopřivnice a Peter Grassegger, bytem Lubina 510, 742 21 Kopřivnice zastoupené Martinem Maléřem, Hájov 111, 742 58 Příbor (dále jen „žadatel“) žádost o vydání územního rozhodnutí o umístění stavby „Inženýrské sítě lokalita k. ú. Sedlnice“ na pozemcích katastru nemovitostí i parcelách zjednodušené evidence parc. č. (1575 díl 1), 1495, (2114/4), (2168), 648/6, 648/7, 648/10, 648/15, 648/19 v k. ú. Sedlnice.

Stavební úřad MÚ Příbor, příslušný podle § 13 odst. 1 písm. g) zákona č. 183/2006 Sb., o územním plánování a stavebním řádu (stavební zákon), ve znění pozdějších předpisů, posoudil záměr žadatele podle § 90 stavebního zákona a na základě tohoto posouzení a provedeného veřejného ústního jednání vydává podle § 92 stavebního zákona a podle § 9 vyhlášky č. 503/2006 Sb., o podrobnější úpravě územního řízení, veřejnoprávní smlouvy a územního opatření,

rozhodnutí o umístění stavby

„Inženýrské sítě lokalita k. ú. Sedlnice“ na pozemcích katastru nemovitostí i parcelách zjednodušené evidence parc. č. (1575 díl 1), 1495, (2114/4), (2168), 648/6, 648/7, 648/10, 648/15, 648/19 v k. ú. Sedlnice.

Předmětem rozhodnutí je umístění novostaveb inženýrských sítí k plánované výstavbě 12 rodinných domů v lokalitě, a to: vodovodní řad HDPE D 90x8,2 v délce 349 m, STL plynovodní řad PE DN 63x5,8 SRD 11 v délce 372 m včetně 12 ks STL plyn. přípojek PE DN 32x3,0 SRD 11 o celkové délce 49 m.

Pro umístění stavby se stanoví tyto podmínky:

1. Stavba bude umístěna na pozemcích katastru nemovitostí i parcelách zjednodušené evidence parc. č. (1575 díl 1), 1495, (2114/4), (2168), 648/6, 648/7, 648/10, 648/15, 648/19 v k. ú. Sedlnice tak, jak je zakresleno ve výkresu Celková situace stavby (č. výkr. 01), dokumentujícím současný stav území na podkladu katastrální mapy se zakreslením požadovaného umístění stavby, který je součástí ověřené dokumentace rozhodnutí o umístění stavby.
2. Za stavební pozemek se vymezují dotčené části pozemků parc. č. (1575 díl 1), 1495, (2114/4), (2168), 648/6, 648/7, 648/10, 648/15, 648/19 v k. ú. Sedlnice.
3. Projektová dokumentace stavby pro vydání stavebního povolení bude zpracovaná v souladu a rozsahu přílohy č. 1 vyhlášky č. 499/2006 Sb., o dokumentaci staveb oprávněnou osobou, opatřena podpisem a razítkem zpracovatele a musí splňovat ustanovení vyhlášky č. 137/1998 Sb., o obecně technických požadavcích na výstavbu. Oprávnění zpracovatele bude přiloženo k žádosti o stavební povolení.
4. Budou splněny podmínky vyjádření SmVaK Ostrava, a. s., zn. 9773/V011817/2009/PO z 22. 9. 2009, které je přílohou č. 1 a nedílnou součástí tohoto rozhodnutí.

5. Budou splněny podmínky vyjádření ČEZ Distribuce, a. s., č. 1023607863 z 11. 9. 2009, které je přílohou č. 2 a nedílnou součástí tohoto rozhodnutí.
6. Budou splněny podmínky vyjádření RWE Distribuční služby, s. r. o., zn. 5395/09/152 z 13. 12. 2009 a zn. 5449/09/152 z 16. 12. 2009, která jsou přílohou č. 3 a 4 a nedílnou součástí tohoto rozhodnutí.
7. Budou splněny podmínky vyjádření Správa silnic MSK, středisko Nový Jičín, zn. II/210/3561/09/2009 z 22. 10. 2009:
 - . Dojde k dotčení silničního tělesa komunikace III/46429, která je v majetkové správě SSMSK středisko Nový Jičín.
 - . Pozemek parc. č. 1495 v k. ú. Sedlnice, na kterém je umístěna komunikace III/46429 není v majetkové správě SSMSK středisko Nový Jičín. Pro umístění stavby získá stavebník vyjádření vlastníka pozemku.
 - . Stavebník je povinen dodržovat ustanovení zákona č. 13/1997 Sb. ve znění zákona č. 102/2000 Sb. a vyhl. č. 104/1997 Sb. ve znění vyhl. č. 355/2000 Sb., v platném znění.
8. Budou splněny podmínky vyjádření Agentury ochrany přírody a krajiny ČR, čj. 00855/OVA/2009 z 11. 9. 2009:

Upozorňujeme, že v těsné blízkosti dotčených parcel č. 1495 a 1530/1 se nachází přírodní památka (PP) Sedlnické sněženky s hojným výskytem zvláště chráněného druhu ve smyslu zákona č. 114/1992 Sb. sněženky podsněžníku (*Galanthus nivalis*). Ojedinele se tento taxon vyskytuje i mimo PP a je možné, že se může objevit i na výše zmíněných parcelách. V případě výskytu sněženky v dotčeném území je třeba požádat o výjimku, kterou v daném případě uděluje odbor životního prostředí a zemědělství Krajského úřadu Moravskoslezského kraje.
9. Územní rozhodnutí neopravňuje žadatele k zahájení stavebních prací; realizace stavby je možná až po vydání pravomocného stavebního povolení zdejším stavebním úřadem (plyn) resp. speciálního stavebního povolení vodoprávním úřadem (voda).
10. Při souběhu a křížení sítí technického vybavení budou dodrženy vzdálenosti podle ČSN 73 6005 - Prostorové uspořádání technických sítí.

Rozhodnutí o podaných námitkách: - nebyly uplatněny, stavební úřad nerozhodoval.

Účastníci řízení, na něž se vztahuje rozhodnutí správního orgánu dle § 27 odst. 1 zákona č. 500/2004 Sb., správní řád, ve znění pozdějších předpisů (dále jen „správní řád“):

- Lubomír Hapl, Lubina 441, 742 21 Kopřivnice,
- Peter Grassegger, Lubina 510, 742 21 Kopřivnice.

Odůvodnění

Dne 3. 11. 2009 podal žadatel žádost o vydání územního rozhodnutí o umístění stavby.

Stavební úřad stanovil okruh účastníků řízení v souladu s ustanovením § 85 stavebního zákona. Do tohoto okruhu byli zahrnuti dle ust. § 85 odst. 1 stavebního zákona žadatel a obec Sedlnice, dále pak dle ust. § 85 odst. 2 stavebního zákona Obce Bartošovice, Pavel Sedláček, Blanka Sedláčková, Jiří Šimurda, Josef Holášek, Matulík Jan, Merta Milan, Matulík Jan, Havrlant Zdeněk, RNDr. Křišáková Vladimíra, Agropřemyslový kombinát a.s. Sedlnice, SmVaK Ostrava, a. s., ČEZ Distribuce a. s., RWE Distribuční služby, s. r. o., Telefónica O2 Czech Republic, a. s., Správa silnic MSK, středisko Nový Jičín.

Stavební úřad oznámil dne 18. 11. 2009 zahájení územního řízení účastníkům řízení, dotčeným orgánům a veřejnosti a nařídil veřejné ústní jednání na den 17. 12. 2009, o jehož výsledku byl sepsán protokol.

Ve smyslu ustanovení § 36 odst. 3 správního řádu upozornil stavební úřad v oznámení o zahájení řízení účastníky řízení na možnost vyjádřit se k podkladům rozhodnutí v kanceláři stavebního úřadu MÚ Příbor dne 21. 12. 2009. Tohoto práva žádný z účastníků řízení nevyužil.

Při rozhodování vycházel stavební úřad z dalších podkladů výše neuvedených:

- plná moc z 12. 8. 2009

- kopie katastrálních map a výpisy z KN
- vyjádření Telefónica O2 Czech Republic, a. s., čj. 102476/09/MOV/000 z 1. 9. 2009
- smlouva o právu provést stavbu s Pavlem Sedláčkem
- vyjádření obce Bartošovice, čj. 735/09 z 29. 9. 2009
- vyjádření obce Sedlnice z 16. 9. 2009
- koordinované závazné stanovisko MÚ Nový Jičín, odbor ŽP, čj. OŽP/57998/2009 z 7. 10. 2009
- závazné stanovisko MÚ Nový Jičín, odbor ŽP, čj. OŽP/57736/2009 z 14. 9. 2009
- souhlasné závazné stanovisko KHS MSK, ÚP Nový Jičín, čj. HOK/NJ-2770/215.2.1/09 z 4. 11. 2009
- souhlasné závazné stanovisko HZS MSK, ÚO Nový Jičín, zn. Prev-2029/NJ-2009 z 22. 10. 2009
- fotodokumentace vyvěšení informace o záměru

Stavební úřad posoudil umístění stavby podle ust. § 90 stavebního zákona a shledal, že její umístění odpovídá taxativně vymezeným okruhům požadavků při posuzování žádosti o vydání územního rozhodnutí.

Umístění stavby je v souladu se schválenou územně plánovací dokumentací obce Sedlnice.

Umístění stavby vyhovuje obecným technickým požadavkům na výstavbu podle ustanovení vyhlášky č. 137/1998 Sb., o obecných technických požadavcích na výstavbu, ve znění pozdějších předpisů. Umístění stavby vyhovuje obecným požadavkům na využívání území.

Stanoviska dotčených orgánů státní správy byla zkoordinována a podmínky těchto orgánů byly zahrnuty do podmínek tohoto rozhodnutí.

Do podmínek územního rozhodnutí stavební úřad nezapracoval ty podmínky vyjádření a stanovisek dotčených orgánů a účastníků řízení (správců IS), které nesouvisí s umístěním stavby a jsou nad rámec posuzování stavebního úřadu, zejména ty podmínky a požadavky, které se týkají již samotné realizace popřípadě užívání stavby.

Vypořádání s návrhy a námitkami účastníků: - Účastníci neuplatnili návrhy a námítky.

Vyhodnocení připomínek veřejnosti: - Nebyly vzneseny žádné připomínky veřejnosti.

Stavební úřad rozhodl, jak je uvedeno ve výroku rozhodnutí, za použití ustanovení právních předpisů ve výroku uvedených.

Poučení o opravném prostředku

Proti tomuto rozhodnutí mohou účastníci řízení podat odvolání ve lhůtě do 15 dnů ode dne jeho doručení k odboru územního plánování, stavebního řádu a kultury Krajského úřadu Moravskoslezského kraje se sídlem v Ostravě, ul. 28. října 117, PSČ 702 18, a to podáním učiněným u zdejšího stavebního úřadu v Příboře.

Podané odvolání má odkladný účinek.

Odvoláním lze napadnout výrokovou část rozhodnutí, jednotlivý výrok nebo jeho vedlejší ustanovení. Odvolání jen proti odůvodnění rozhodnutí je nepřipustné.

Odvolání musí mít náležitosti uvedené v § 37 odst. 2 správního řádu a musí obsahovat údaje o tom, proti kterému rozhodnutí směřuje, v jakém rozsahu ho napadá a v čem je spatřován rozpor s právními předpisy nebo nesprávnost rozhodnutí nebo řízení, jež mu předcházelo.

Doručení veřejnou vyhláškou se provede tak, že se písemnost vyvěsí na úřední desce správního orgánu, který písemnost doručuje; na písemnost se vyznačí den vyvěšení. Písemnost nebo oznámení se zveřejní též způsobem umožňujícím dálkový přístup. Patnáctým dnem po vyvěšení se písemnost považuje za doručenou.


Ostatní poučení

Po dni nabytí právní moci územního rozhodnutí stavební úřad předá žadateli jedno vyhotovení územního rozhodnutí opatřené záznamem o účinnosti spolu s ověřenou grafickou přílohou v měřítku katastrální mapy; územní rozhodnutí opatřené záznamem o účinnosti zašle také obci, pokud není stavebním úřadem a popřípadě speciálnímu stavebnímu úřadu, který povede stavební řízení.

Toto rozhodnutí platí dva roky ode dne, kdy nabylo právní moci. Dobu platnosti územního rozhodnutí může stavební úřad na odůvodněnou žádost prodloužit; podáním žádosti se běh lhůty platnosti rozhodnutí staví. Územní rozhodnutí pozbývá platnosti, nebyla-li ve lhůtě platnosti

podána úplná žádost o stavební povolení, ohlášení nebo jiné obdobné rozhodnutí podle stavebního zákona nebo zvláštních právních předpisů, nebylo-li započato s využitím území pro stanovený účel, nebo bylo-li stavební nebo jiné povoloovací řízení zastaveno anebo byla-li podaná žádost zamítnuta po lhůtě platnosti územního rozhodnutí. Územní rozhodnutí pozbývá platnosti též dnem, kdy stavební úřad obdržel sdělení žadatele, že upustil od záměru, ke kterému se rozhodnutí vztahuje; to neplatí, byla-li realizace záměru již zahájena.

Ing. Pavel H a n z e l k a
vedoucí stavebního úřadu



Přílohy:

- 1) vyjádření SmVaK Ostrava, a. s., zn. 9773/V011817/2009/PO z 22. 9. 2009
- 2) vyjádření ČEZ Distribuce, a. s., č. 1023607863 z 11. 9. 2009
- 3) vyjádření RWE Distribuční služby, s. r. o., zn. 5395/09/152 z 13. 12. 2009
- 4) vyjádření RWE Distribuční služby, s. r. o., zn. 5449/09/152 z 16. 12. 2009

Poplatek:

Správní poplatek vyměřený podle položky 18 písm. a) sazebníku zákona č. 634/2004 Sb., o správních poplatcích, v platném znění, ve výši 1000,- Kč byl zaplacen.

Rozdělovník

Účastníci řízení

(dle ustanovení § 85 odst. 1 stavebního zákona - doporučeně do vl. rukou na doručenkou)

- Lubomír Hapl a Peter Grassegger zastoupeni Martinem Malěřem, Hájov 111, 742 58 Příbor
- obec Sedlnice, Sedlnice 109, 742 56

(dle ustanovení § 85 odst. 2 stavebního zákona - veřejnou vyhláškou)

- Obec Bartošovice, Bartošovice 135, 742 54
- Pavel Sedláček, Sedlnice 462, 742 56
- Blanka Sedláčková, Sedlnice 462, 742 56
- Jiří Šimurda, Sedlnice 271, 742 56
- Josef Holášek, Sedlnice 60, 742 56
- Matulík Jan, Řetechov 10, 763 26 Luhačovice
- Merta Milan, Dukelská 74, 742 42 Šenov u Nového Jičína
- Matulík Jan, Řetechov 10, 763 26 Luhačovice
- Havrlant Zdeněk, Prchalov 73, 742 58 Příbor
- RNDr. Křišáková Vladimíra, Fučíkova 1305, 742 58 Příbor
- Agroprůmyslový kombinát a.s. Sedlnice, Sedlnice 204, 742 56
- SmVaK Ostrava, a. s., 28. října 169, 709 45 Ostrava (9773/V011817/2009/PO z 22. 9. 2009)
- ČEZ Distribuce a. s., Teplická 874/8, 405 02 Děčín 4 (1023607863 z 11. 9. 2009)
- RWE Distribuční služby, s. r. o. (5395/09/152 z 13. 12. 2009, 5449/09/152 z 16. 12. 2009)
- Telefónica O2 Czech Republic, a. s., Za Brumlovkou 266/2, 140 22 Praha 4 - Michle (102476/09/MOV/000 z 1. 9. 2009)
- Správa silnic MSK, středisko Nový Jičín (II/210/3561/ 09/2009 z 22. 10. 2009)

Evidenční číslo písemnosti: 7/2010
Vyvěšeno dne: 8. 1. 2010
Sňato dne:
Za správnost: jméno, příjmení, podpis

Dotčené orgány státní správy (doporučeně na doručenkou)

- MÚ Nový Jičín, odbor ŽP (OŽP/57998/2009 z 7. 10. 2009, OŽP/57736/2009 z 14. 9. 2009)
- MÚ Nový Jičín, odbor DaSH (OŽP/57998/2009 z 7. 10. 2009)

Správce úřední desky

- MÚ Příbor
- OÚ Sedlnice, Sedlnice 109, 742 56

TENTO DOKLAD JE PŘÍLOHOU Č. 1 A
NEJEDNĚNÍ SOUČÁSTÍ ROZHODNUTÍ ZO.
st. ú. 1335/ÚR/09/Hy z 6. 1. 2010



Městský úřad Příbor
stavební úřad
742 58

Martin Maléf
Hájov 111
742 58 Příbor

SEVEROMORAVSKÉ VODOVODY
A KANALIZACE OSTRAVA a.s.
se sídlem Ostrava, 28. října 169, PSČ 709 45

POLOPRUTSKÁ Lenka
Tel: 596 697 136
Fax: 596 697 221
E-mail: lenka.poloprutska@smvak.cz
Značka: 9773/V011817/2009/PO

Ostrava, dne: 22.09.2009

Věc: **Inženýrské sítě lokalita k.ú. Sedlnice**
Stanovisko pro vydání územního souhlasu, resp. územního rozhodnutí

Popis stavby:

Předložená dokumentace ve stupni územního řízení řeší stavbu vodovodního řadu, STL plynovodního řadu, včetně plynovodních přípojek a elektrické nadzemní vedení NN, včetně elektro přípojek pro plánovanou zástavbu 12 ks rodinných domů v Sedlnicích.

Stavba bude realizována na pozemcích parc. č. 1530/1, 2168, 1495, 708, k.ú. Sedlnice.

Stanovisko k umístění:

Realizaci výše uvedené stavby, dle předložené projektové dokumentace v k.ú. Sedlnice dojde ke střetu se zařízením v majetku SmVaK Ostrava a.s. s vodovodním řadem DN 150 L – viz orientační zákres v mapové příloze.

Podmínky týkající se přípravy stavby:

- Zákres dotčených zařízení v majetku SmVaK Ostrava a.s. je pouze orientační, proto před zahájením projekčních prací doporučujeme požádat o vytyčení zařízení SmVaK Ostrava a.s. Vytyčení provede na základě objednávky (vodovod – středisko vodovodních sítí Nový Jičín tel.č.: 556 779 250).
- V PD požadujeme v místech souběhu se zařízením SmVaK Ostrava a.s. respektovat ochranné pásmo vodovodního, resp. kanalizačního potrubí a umístit stavbu mimo toto ochranné pásmo. Ochranné pásma jsou stanovena § 23 zákona č. 274/2001 Sb. v platném znění o vodovodech a kanalizacích pro veřejnou potřebu a jsou vymezena vodorovnou vzdáleností od vnějšího líce stěny potrubí na každou stranu
 - u vodovodních a kanalizačních řadů do průměru 500 mm včetně – 1,5 m,
 - u vodovodních a kanalizačních řadů nad průměr 500 mm – 2,5 m.
- V PD požadujeme v místech křížení zařízení SmVaK Ostrava a.s. respektovat ČSN 73 6005. Vedení požadujeme uložit do PE chráničky s přesahem 1,5m od okrajů potrubí SmVaK Ostrava a.s. oboustranně.
- V PD požadujeme sloupky nízkého napětí a rozvaděče umístit mimo ochranné pásmo zařízení SmVaK Ostrava a.s. (viz výše).
- Projektovou dokumentaci pro stavební povolení požadujeme předložit k odsouhlasení.

Vodovodní řad:

Předložená projektová dokumentace ve stupni územního řízení řeší stavbu vodovodního řadu pro zásobování pitnou vodou 12 novostaveb rodinných domů. V PD je navržen vodovodní řad DN 80 HDPE v délce 349 m s napojením na vodovod DN 150 L v majetku SmVaK Ostrava a.s.

Součástí PD vodovodu nejsou vodovodní přípojky pro jednotlivé nemovitosti.

Tel: +420 596 697 111
+420 596 697 linka

Fax: +420 596 624 205
E-mail: smvak@smvak.cz

DIČ: CZ45193665 IČ: 45193665
Společnost zapsána v obchodním rejstříku
Krajského soudu v Olavě, oddíl B, vložka 347



14

Připomínky k projektové dokumentaci:


- K předložené projektové dokumentaci nemáme připomínky.
- S vydáním územního rozhodnutí na stavbu vodovodu souhlasíme.

Podmínky týkající se přípravy stavby vodovodního řadu:

- V rámci návrhu vodovodního řadu požadujeme respektování ochranného pásma dle § 23 zákona č. 274/2001 Sb. o vodovodech a kanalizacích v platném znění v šíři 1,5 resp. 2,5 m od vnějšího líce potrubí oboustranně. V ochranném pásmu vodovodního řadu nelze provádět činnosti, které omezují přístup k vodovodnímu řadu nebo které by mohly ohrozit jeho technický stav nebo provozování. Toto ochranné pásmo nutno projednat s vlastníky dotčených nemovitostí. V případě, že bude uvedený vodovod nabídnut k odprodeji, bude SmVaK Ostrava a.s. vyžadovat doložení uvedeného projednání formou zřízení věcného břemene nebo uzavřením dohody o podmínkách zřízení stavby a jejího provozu.
- Vodovodní řad požadujeme uložit pokud možno do veřejného prostranství. Tam kde dojde k dotčení ostatních inženýrských sítí požadujeme zachovat odstupovou vzdálenost min. 1,5 m od půdorysných okrajů potrubí na obě strany.
- Pro zjištění polohy vodovodního řadu požadujeme umístit nad potrubí izolovaný měděný vodič min. průřezu 4 mm². Vodič požadujeme vyvést volnou smyčkou do poklopů zákopových souprav u uzavíracích armatur. Na obsyp potrubí bude uložena výstražná fólie bílé barvy.
- Požadujeme, aby dodané materiály na stavbu splňovaly požadavky dané zákonem č. 258/2000 Sb., vyhláškou č. 409/2005 a vyhláškou č. 37/2001 Sb.
- Další stupeň projektové dokumentace požadujeme předložit k odsouhlasení.

V případě, že provozovatelem stavby bude SmVaK Ostrava a.s., jsou výše uvedená doporučení závazná.

Platnost tohoto stanoviska je 1 rok.




Ing. Martin Veselý, MBA
technický ředitel

Severomoravské vodovody
a kanalizace Ostrava a.s.
28. října 169 20
709 45 Ostrava

Přílohy:

- Orientační zakres zařízení v majetku, příp. v provozování SmVaK Ostrava a.s.
- Projektová dokumentace



TEJTO DOHLAD JE PŘÍLOHOU Č. 2 A
NEDÍLNOU SOUČÁSTÍ ROZHODNUTÍ ZD
st.ú. 1335/ÚR/09/Hy z 6.1.2010.

Městský úřad Příbor
stavební úřad
742 58

Pan
Martin Maler
Hájov 111
742 58 Příbor

Váš dopis značky / ze dne	Vaše číslo kontaktu	Vyřizuje / linka	Místo odeslání / dne
/	1023607863	Zdeněk Němec/840 840 840	Frýdek-Místek 11.9.2009

Stanovisko k existenci zařízení pro stavební povolení

při realizaci stavby s názvem:

inženýrské sítě lokalita k.ú. Sedlnice

Kat. území:	Sedlnice	Parc. číslo:	1495, 1530/1	Č. map. listu:
-------------	----------	--------------	-----------------	----------------

Předložené podklady: PD

dojde ke styku křížení se zařízením distribuční soustavy:
- venkovní vedení NN 0,4 kV

které je chráněno ochranným pásmem dle zákona č. 458/2000 Sb. § 46 nebo technickými normami, zejména ČSN 33 3301.


Stavebník zajistí ochranu zařízení energetické společnosti v rozsahu daném zákonem č. 458/2000 Sb., příslušnými ČSN, PNE a příloženými podmínkami tak, aby během stavební činnosti ani jejím následkem nedošlo k jeho poškození. V této souvislosti odpovídá za škody jak na zařízení energetické společnosti, tak za škody vzniklé na zdraví a majetku třetím osobám. Ochranu bezporuchového provozu zařízení energetické společnosti během stavby i po jejím dokončení zajistí sám nebo u svých dodavatelů zejména tím, že beze zbytku splní podmínky, které tvoří nedílnou součást tohoto stanoviska.

Toto stanovisko zahrnuje i vyjádření k existenci zařízení vvn v majetku Skupiny ČEZ, o které není nutno dále samostatně žádat.

ČEZ Distribuce, a. s.

Děčín 4, Teplická 874/6, PSČ 405 02 | IČ: 27232425, DIČ: CZ27232425
tel. zákaznické služby: 840 840 840, tel. poruchové služby: 840 850 860, fax: 378 002 008
e-mail: info@cezdistribuce.cz, www.cezdistribuce.cz | bank. spoj.: KB Praha 35-4544580267/0100
zapsána v obchodním rejstříku vedeném u Krajského soudu v Ústí nad Labem, oddíl B, vložka 1704
Zasílací adresa pro zákazníky: Guldenerova 2577/19, PSČ 303 03, Píseň





Toto vyjádření nenahrazuje souhlas s odběrem el. energie ze sítí ČEZ Distribuce, a.s. ani souhlas s projektovanými sítěmi nn. Připojení na síť nn bude řešeno samostatnou stavbou ČEZ Distribuce a bude na ni zpracována samostatná projektová dokumentace. V ostatních případech zašlete Váš požadavek formou vyplněné „Žádosti o připojení odběratele k distribuční soustavě“. Formulář této žádosti najdete na internetových stránkách <http://www.cezdistribuce.cz>.

Platnost stanoviska je 1 rok od data vydání.
Při dalším kontaktu uvádějte Vaše číslo stanoviska 1023607863.

Zdeněk Němec
Technik Poskytování sítí - junior

Přílohy: - situace
- Podmínky pro provádění činností v OP

RWE

TEMTO DOKLAD JE PŘÍLOHOU Č. 3 A
HEEDUJOU ROZHODNUTÍ ROZHODNUTÍ 20
21. 12. 2009 / ÚR / 09 / Hy z 6. 1. 2010.

Městský úřad Příbor
stavební úřad
742 58

Martin Maléř

Hájov 111
77258 Příbor

naše značka
5395/09/152
včt

vyžádá
Jiří Famy

datum
13.12.2009

Inženýrské síť lokalita k.ú. Sedlnice
STL plynovod včetně STL plynovodních přípojek

Obec: Sedlnice
Ulice: Neuvedeno
K.ú. - p.č.: Sedlnice-1530/1,1531(2166),1495,1513/6,708,2114/4

Vaše značka: Neuvedeno

Stavebník:
Lubomír Hapl, Lubina 441, 74221 Kopřivnice

Účel stanoviska:
odsouhlasení projektové dokumentace plynárenského zařízení k územnímu řízení

RWE Distribuční služby, s.r.o. Vám po prostudování předložené dokumentace na výše uvedenou stavbu sděluje podmínky pro provedení stavby.

Žadatel(é) o připojení si na zákaznické kanceláři RWE Zákaznické služby, s.r.o. podá(podají)
Žádost o připojení k distribuční soustavě dle § 3 vyhl. 251/2001 Sb. Formulář žádosti o připojení k
distribuční soustavě včetně pokynů je dostupný na:

<http://www.rwe-gasnet.cz/cs/zadosti/smp/>

Garanční protokol rozšíření distribuční soustavy (DS) č. 713/09/257.

Bude dodržena Smlouva o budoucí smlouvě kupní č. 515/2009/1309000521 uzavřená mezi SMP
Net, s.r.o. a stavebníkem.

Součástí majetkoprávní části projektové dokumentace musí být seznam dotčených pozemků PZ a
uzavřená smlouva o smlouvách budoucích mezi vlastníkem pozemku dotčeného PZ jako budoucím
povinným a PDS jako budoucím oprávněným. Kontakt pro uzavírání smluvních dokumentů ve
všechny zřízení věcného břemene: Daniel Novotný, technik správy nemovitého majetku, tel. 595 142
931, email: daniel.novotny@rwe.cz.

Odběr plynu lze realizovat po vybudování nového STL plynovodu a přípojky.

Nově vybudovaný plynovod z PE dn63 délky 372,0 m včetně 12 ks STL plynovodních přípojek o
délce 49,0m bude napojen na stávající plynovod z PE dn 63, úsek č.123 (ID 1450182) MS

1303051 Sedlnice, mapový list BC 4-9/323.

GPS souřadnice: -486619.547;-1119275.763

Stávající plynovod je v majetku SMP Net, s.r.o..

Provozní tlak v plynárenském zařízení je STL do 400 kPa.

Plynárenské zařízení musí být vyprojektováno a vybudováno v souladu s TPG 702 01, TPG 700 21,
TPG 700 24, TPG 921 01, ČSN EN 12007 a ČSN 73 6005.

Nově vybudované plynárenské zařízení bude provedeno z materiálu PE 100.

Před zahájením stavebního řízení požadujeme předložení PD pro realizaci stavby PZ, která

respektuje plynárenská zařízení dle zákona č. 458/2000 Sb. v platném znění. Projektová

dokumentace plynárenského zařízení, bude svým obsahem, členěním a značením odpovídat

Příloze č.1, Vyhlášky č.499/2006, částí A až F a 2. Inženýrské síť. V technické zprávě je třeba

podrobněji uvést způsob provádění tlakových zkoušek a to v souladu s ČSN EN 12327, TPG 702

01. V projektové dokumentaci pro stavební řízení musí být zapracovány všechny dotčené

inženýrské síť.

K PD pro realizaci stavby PZ bude vydáno samostatné stanovisko při splnění následujících podmínek:

Nejpozději do doby vydání stanoviska k PD na dotčené PZ musí být smluvně upraveny budoucí

THE ENERGY TO LEAD

Strana 1 / 2

RWE
Distribuční služby, s.r.o.
Plynárenská 499/1
657 02 Brno
T +420 532 221 111
F +420 545 578 571
E info_ds@rwe.cz
I www.rwe.cz
IČ: 27935311
DIČ: CZ27935311
Zápis do obchodního
rejstříku:
Krajský soud v Brně,
oddíl C, vložka 57165,
dne 26. 7. 2007
Bankovní spojení:
ČSOB
Číslo účtu: 17837923
Kód banky: 0300



majetkoprávní vztahy s Provozovatelem distribuční soustavy (PDS) v souladu s vydaným Garančním protokolem rozšíření distribuční soustavy (DS) nebo se Smlouvou o připojení k DS, (smlouva o budoucí smlouvě kupní na PZ nebo smlouva o budoucí smlouvě nájemní na PZ). V případě, že žadatel nepředloží výše uvedené smlouvy, bude vydáno záporné stanovisko k PD, pokud nebude mezi žadatelem a PDS písemně dohodnuto jinak.

Před uvedením plynárenského zařízení do provozu (po kolaudaci) musí být smluvně s PDS dořešen způsob provozování plynárenského zařízení (kupní nebo nájemní smlouva). Smluvní vztahy na věcná břemena ke všem dotčeným parcelám žadatel uzavírá s PDS.

Připojení k distribuční síti bude provedeno na základě Smlouvy o připojení k distribuční soustavě a splnění podmínek dle vyhlášky č. 251/2001 Sb.

Za správnost předložené dokumentace a její soulad s platnými technickými předpisy plně zodpovídá její zpracovatel.

Stanovisko k předložené dokumentaci nenahrazuje případně další stanoviska k jiným částem stavby.

Informace o uložení podzemních plynárenských zařízení, případně další získané informace o těchto zařízeních smí být použity pouze pro uvedený účel a nesmí být poskytnuty třetí osobě ani dále jakýmkoliv způsobem šířeny a využívány.

Toto stanovisko platí pouze pro území a stavební objekty vyznačené v předložené dokumentaci a to 12 měsíců ode dne jeho vydání.

V případě další korespondence nebo jednání (změna stavby) uvádějte naši značku (číslo jednací) a datum tohoto stanoviska.

Stanovisko bylo vydáno na základě plné moci udělené provozovatelem distribuční soustavy SMP Net, s.r.o.

Zpracoval:
Jiří Farný
technik plynárenských zařízení
pracoviště ROSS-Nový Jičín
+420595142033
jiri.farny@rwe.cz

RWE Distribuční služby, s.r.o.
Plynárenská 499/1
657 02 Brno



Přílohy:
- kontaktní list / rozsah dokumentace
- žádost o vydání stanoviska
- výřisek umístění plynárenského zařízení v zájmové oblasti

Rozdělovník:
-

RWE

TENTO DOKLAD JE PŘÍLOHOU Č. 4 A
NEPÍLKOU SOUVĚSTI ROZHODNUTÍ ZU.

č. ú. 1335/ÚR/09/Hy z 6. 1. 2010

Městský úřad Příbor
stavební úřad
742 58

Martin Malěř

Hájov 111
77258 Příbor

naše značka
5449/09/152

vyřizuje
Jan Šloudek

datum
16.12.2009

vzt.

Inženýrské síťe lokalita k.ú. Sedlnice

Obec: Sedlnice
Ulice: --
K.ú. - p.č.: Sedlnice-1530/1,1531(2166),1495,1513/6,708,2114/4

Vaše značka: Neuvedeno

Stavebník:
Lubomír Hapl, Lubina 441, 74221 Kopřivnice

Účel stanoviska:
veřejnoprávní projednání stavby - územní řízení

Po prosludování předložené žádosti k existenci sítě Vám sdělujeme, že v zájmovém prostoru
DOJDE K DOTČENÍ
ochranného pásma plynárenského zařízení místních sítí
Ochranné pásmo NTL, STL plynovodů a přípojek je v zastavěném území obce 1 m na obě strany
od půdorysu. Předpokládaná hloubka uložení plynárenského zařízení cca 0,8 - 1,5 m.

K PZ bylo vydáno stanovisko 5395/09/152 ze dne 13.12.2009.

RWE Distribuční služby, s.r.o. Vám stanovují k realizaci výše uvedené stavby tyto další
podmínky: Plynárenské zařízení je chráněno ochranným pásmem dle zákona č.458/2000 Sb. ve
znění pozdějších předpisů.

Při realizaci uvedené stavby budou dodrženy podmínky pro provádění stavební činnosti v
ochranném pásmu plynárenského zařízení:

1) za stavební činnosti se pro účely tohoto stanoviska považují všechny činnosti prováděné v
ochranném pásmu plynárenského zařízení (tzn. i bezvýkopové technologie),

2) stavební činnosti v ochranném pásmu plynárenského zařízení je možné realizovat pouze při
dodržení podmínek stanovených v tomto stanovisku. Nebudou-li tyto podmínky dodrženy, budou
stavební činnosti, popř. úpravy terénu prováděné v ochranném pásmu plynárenského zařízení
považovány dle § 68 odst.6 zákona č.670/2004 Sb. a zákona č.458/2000 Sb. za činnost bez našeho
předchozího souhlasu. Při každé změně projektu nebo stavby (zejména trasy navrhovaných
inženýrských sítí) je nutné požádat o nové stanovisko k této změně,

3) před zahájením stavební činnosti v ochranném pásmu plynárenských zařízení bude provedeno
vytyčení plynárenského zařízení. Vytyčení provede příslušná provozní oblast (viz kontaktní list).
Žádost o vytyčení bude podána minimálně 7 dní před požadovaným vytyčením. Při žádosti uvede
žadatel naši značku (číslo jednací) uvedenou v úvodu tohoto stanoviska. Bez vytyčení a přesného
určení uložení plynárenského zařízení nesmí být stavební činnosti zahájeny. Vytyčení
plynárenského zařízení považujeme za zahájení stavební činnosti v ochranném pásmu

RWE
Distribuční služby, s.r.o.

Plynárenská 499/1
657 02 Břno

T +420 532 221 111

F +420 545 578 573

E info_ds@rwe.cz

I www.rwe.cz

IČ: 27935311

DIČ: C227935311

Zápis do obchodního
rejstříku:
Krajský soud v Brně,
oddíl C, vložka 57165,
dne 26. 7. 2007

Bankovní spojení:
ČSOB
Číslo účtu: 17837923
Kód banky: 0300

THE ENERGY TO LEAD

Strana 1 / 3

plynárenského zařízení. O provedeném vytyčení bude sepsán protokol,

4) bude dodržena ČSN 736005, ČSN 733050, TPG 702 04 - tab.8, zákon č.458/2000 Sb. ve znění pozdějších předpisů, případně další předpisy související s uvedenou stavbou,

5) pracovníci provádějící stavební činnosti budou prokazatelně seznámeni s polohou plynárenského zařízení, rozsahem ochranného pásma a těmito podmínkami,

6) při provádění stavební činnosti v ochranném pásmu plynárenského zařízení je investor povinen učinit taková opatření, aby nedošlo k poškození plynárenského zařízení nebo ovlivnění jeho bezpečnosti a spolehlivosti provozu. Nebude použito nevhodného nářadí, zemina bude těžena pouze ručně bez použití pneumatických, elektrických, bateriových a motorových nářadí,

7) odkryté plynárenské zařízení bude v průběhu nebo při přerušení stavební činnosti řádně zabezpečeno proti jeho poškození,

8) v případě použití bezvýkopových technologií (např. protlaku) bude před zahájením stavební činnosti provedeno obnažení plynárenského zařízení v místě křížení,

9) neprodleně oznámí každé i sebemenší poškození plynárenského zařízení (vč. izolace, signalizačního vodiče, výstražné fólie atd.) na telefon 1239,

10) před provedením zásypu výkopu v ochranném pásmu plynárenského zařízení bude provedena kontrola dodržení podmínek stanovených pro stavební činnosti v ochranném pásmu plynárenského zařízení a kontrola plynárenského zařízení. Kontrolu provede příslušná provozní oblast (viz kontaktní list). Žádost o kontrolu bude podána minimálně 5 dní před požadovanou kontrolou. Při žádosti uvede zadatel naši značku (číslo jednací) uvedenou v úvodu tohoto stanoviska. Povinnost kontroly se vztahuje i na plynárenská zařízení která nebyla odhalena. O provedené kontrole bude sepsán protokol. Bez provedené kontroly nesmí být plynovodní zařízení zasypáno,

11) plynárenské zařízení bude před zásypem výkopu řádně podsypáno a obsypáno těženým pískem, zhutněno a bude osazena výstražná fólie žluté barvy, vše v souladu s ČSN EN 12007-1-4, TPG 702 01, TPG 702 04,

12) neprodleně po skončení stavební činnosti budou řádně osazeny všechny poklapy a nadzemní prvky plynárenského zařízení,

13) poklapy uzávěrů a ostatních armatur na plynárenském zařízení vč. hlavních uzávěrů plynu (HUP) na odběrném plynovém zařízení udržovat stále přístupné a funkční po celou dobu trvání stavební činnosti,

14) případné zřizování staveníště, skladování materiálů, stavebních strojů apod. bude realizováno mimo ochranné pásmo plynárenského zařízení (není-li ve stanovisku uvedeno jinak),

15) bude zachována hloubka uložení plynárenského zařízení (není-li ve stanovisku uvedeno jinak),

16) při použití nákladních vozidel, stavebních strojů a mechanismů zabezpečit případný přejezd přes plynárenské zařízení uložením panelů v místě přejezdu plynárenského zařízení.

Za správnosti předložené dokumentace a její soulad s platnými technickými předpisy plně zodpovídá její zpracovatel.

Stanovisko k předložené dokumentaci nenahrazuje případná další stanoviska k jiným částem stavby.

Ke změně stavby, která má přímý vliv na plynárenská zařízení včetně ochranných pásem, je nutno si vyžádat nové stanovisko.

Informace o uložení podzemních plynárenských zařízeních, případně další získané informace o těchto zařízeních smí být použity pouze pro uvedený účel a nesmí být poskytnuty třetí osobě ani dále jakýmkoliv způsobem šířeny a využívány.

Nebudou-li dodrženy podmínky obsažené v tomto stanovisku, bude stavební činnost a úpravy terénu prováděné v ochranném pásmu plynárenského zařízení považována podle § 68 ods. 5 a 6 zákona č. 458/2000 Sb. v platném znění, jako činnost bez našeho předchozího písemného souhlasu.

Toto stanovisko platí pouze pro území a stavební objekty vyznačené v předložené dokumentaci a to 12 měsíců ode dne jeho vydání.

THE ENERGY TO LEAD

Strana 2 / 3