

MĚSTSKÝ ÚŘAD PŘÍBOR

Stavební úřad

náměstí Sigmunda Freuda 19, 742 58 Příbor, tel.: 556 455 462

Váš dopis zn./ze dne 2. 11. 2009	Naše značka st.ú.1328/ÚR/09/Hb	Vyřizuje Habdasová	Příbor 15. 12. 2009
-------------------------------------	-----------------------------------	-----------------------	------------------------

Obec Mošnov

Mošnov 175

742 51

IČ 00600792

zastoupena na základě plné moci

VODING Hranice, s. r. o.

Zborovská 583

753 01 Hranice

IČ 42866456

VEŘEJNÁ VYHLÁŠKA

Dne 2. 11. 2009 podala právnická osoba Obec Mošnov, se sídlem Mošnov 175, PSČ 742 51, IČ 00600792, zastoupena v řízení na základě plné moci společností VODING Hranice s. r. o., se sídlem Hranice, Zborovská 583, PSČ 753 01, IČ 42866456, (dále jen „stavebník“), žádost o vydání územního rozhodnutí o umístění stavby

„Mošnov - propojení vodovodních řadů“ na pozemcích parc. č. 822/1, 822/3, 1176/1, 2/2, 1/2, 1408/5, 1407, 4, 1408/1, 1409/1, 1410/1, 1239/10 a PK (1239) díl 3, k. ú. a obec Mošnov.

Stavební úřad MÚ Příbor příslušný podle § 13 odst. 1 písm. f) zákona č. 183/2006 Sb. o územním plánování a stavebním řádu ve znění pozdějších předpisů, (dále jen „stavební zákon“), v územním řízení posoudil záměr stavebníka podle § 90 stavebního zákona a na základě tohoto posouzení a provedeného veřejného ústního jednání **v y d á v á** podle § 92 stavebního zákona a podle § 9 vyhlášky č. 503/2006 Sb., o podrobnější úpravě územního řízení, veřejnoprávní smlouvy a územního opatření,

rozhodnutí o umístění stavby

„Mošnov - propojení vodovodních řadů“ na pozemcích parc. č. 822/1, 822/3, 1176/1, 2/2, 1/2, 1408/5, 1407, 4, 1408/1, 1409/1, 1410/1, 1239/10 a PK (1239) díl 3, k. ú. a obec Mošnov.

Předmětem stavby je realizace vodovodního propoje ze systému SmVaK Ostrava a. s. do rozvodných řadů obce Mošnov. Trasa propoje bude vedena od stávající předávací šachty na pozemku parc. č. 822/1 přes pozemek parc. č. 822/3 směrem k silnici I/58 – pozemek parc. č. 1176/1. Pod silnicí bude propoj proveden protlakem, dále bude pokračovat přes pozemky parc. č. 2/2, 1/2, 1408/5 a 1408/1 k vodnímu toku Lubina – pozemek parc. č. 1409/1. Pod vodním tokem bude propoj proveden protlakem na pravý břeh na pozemek 1238/10 a na pozemku parc. č. PK (1239) díl 3 bude propojen na stávající řad. Na levém břehu bude propojení provedeno z pozemku parc. č. 1/2 přes pozemek parc. č. 1407 a na pozemku parc. č. 4 bude napojen na stávající vodovodní řad. Celková délka propoje je 267 m.

Stavba bude provedena dle projektové dokumentace ověřené Ing. Josefem Pilařem ČKAIT – 1200237.

Pro umístění stavby se stanoví tyto podmínky:

I. Předmětná stavba bude umístěna na pozemcích parc. č. 822/1, 822/3, 1176/1, 2/2, 1/2, 1408/5, 1407, 4, 1408/1, 1409/1, 1410/1, 1239/10 a PK (1239) díl 3 v k. ú. Mošnov, tak jak je zakresleno ve

výkresu č. E-2 – Situace dotčených parcel v měřítku 1 : 2000 – **příloha č. 1**, která je nedílnou součástí tohoto rozhodnutí. Výkres je nedílnou součástí projektové dokumentace ověřené v územním řízení.

2. Budou dodrženy podmínky pro umístění stavby uvedené ve vyjádřeních, stanoviscích a závazných stanoviscích vlastníků inženýrských sítí, účastníků řízení a dotčených orgánů a to:

- Statek Nová Horka – vyjádření ze dne 23. 9. 2009: „Vlivem této přeměny předpokládáme zvýšení odběru vody ze stávajících 0,66 m³/hod na cca 3,30 m³/hod. Proto žádáme o budoucí zabezpečení tohoto průtoku a dodávku vody do našeho areálu v Mošnově. Dále také žádáme o přesunutí propojení se stávajícím řadem až k hraně pozemku a současně přesunutí části stávajícího vodovodního řadu dle nákresu (v nákresu je uvedeno v zelené barvě). Zdůvodňujeme to tím, že dle Vašeho návrhu by došlo k znehodnocení velké části pozemku z důvodu ochranného pásma a nemožnosti stavebních úprav na této části parcely p. č. 1407“.
- Letiště Ostrava a. s. – stanovisko ze dne 31. 8. 2009: „V případě vedení trasy vodovodu kolem budovy parc. č. 441 v k. ú. Mošnov, dojde k souběhu a ke křížení s uvedeným plynovodem (STL plynovod DN 150). V případě vedení v alternativní trase (dle situačního výkresu) pak dojde ke křížení zmiňovaného plynovodu. Při souběhu a křížení požadujeme dodržet uložení nového vodovodu vůči stávajícímu plynovodu dle prostorové úpravy podzemních sítí dle ČSN 73 6005“.
- RWE Distribuční služby s. r. o. – stanovisko zn. 4756/09/152 ze dne 26. 10. 2009 – příloha č. 2, která je nedílnou součástí tohoto rozhodnutí.
- Telefonica O2 CR a. s. – vyjádření č. j. 121463/09/MOV/MM0 ze dne 9. 10. 2009 – příloha č. 3, která je nedílnou součástí tohoto rozhodnutí.
- SmVaK Ostrava a. s. – stanovisko zn. 9773/V012470/P/2009/PO ze dne 5. 10. 2009 – příloha č. 4, která je nedílnou součástí tohoto rozhodnutí.

3. Toto rozhodnutí neopravňuje stavebníka k realizaci uvedeného záměru. Realizace stavby je možná na základě pravomocného stavebního povolení vydaného příslušným vodoprávním úřadem.

Účastníci územního řízení, na něž se vztahuje rozhodnutí správního orgánu dle § 27 odst. 1 zákona č. 500/2004 Sb., (správní řád), ve znění pozdějších předpisů.:

- Obec Mošnov, Mošnov 175, 742 58.

Rozhodnutí o podaných námitkách

K územnímu řízení nebyly ze strany účastníků řízení a dotčených orgánů uplatněny námitky – o námitkách nebylo rozhodováno.

O d ů v o d n ě n í

Dne 2. 11. 2009 podal stavebník u zdejšího stavebního úřadu žádost o vydání územního rozhodnutí pro uvedenou stavbu. Dnem podání žádosti bylo zahájeno územní řízení.

Stavebníkem bylo stavebnímu úřadu dále doloženo:

- projektová dokumentace stavby,
- plná moc k zastupování v řízení,
- informace o dotčených pozemcích,
- prohlášení zpracovatele projektové dokumentace,
- prohlášení ke změně názvu stavby,
- záznam z jednání konaného dne 19. 8. 2009,
- záznam z jednání konaného dne 22. 10. 2009,
- stanovisko KÚ MSK, odb. DaSH zn. DSH/38306//2009/Čej-280.8 SS ze dne 29. 9. 2009,

- závazné stanovisko KSH MSK č. j. HOK/NJ-2353/215.2.1/09 ze dne 16. 9. 2009,
- závazné stanovisko k zásahu do VKP MÚ Kopřivnice odb. ŽP č. j. 1154/2009/OŽP/59550/2009/Šimš ze dne 5. 11. 2009,
- vyjádření podle § 18 vodního zákona MÚ Kopřivnice, odb. ŽP č. j. 31/2007/OŽP/62274/2009/JS ze dne 12. 11. 2009,
- vyjádření MÚ Příbor, odb. ŽP č. j. ŽP:584/2009/No ze dne 10. 12. 2009,
- stanovisko MÚ Kopřivnice odb. ŽP č. j. 17/2009/OŽP/51116/2009/Hur ze dne 6. 10. 2009,
- závazné stanovisko dle § 14 odst. 2 lesního zákona a § 149 správního řádu MÚ Kopřivnice odb. ŽP č. j. 1060/2009/OŽP/53750/2009/Jiř ze dne 5. 10. 2009,
- stanovisko MÚ Kopřivnice odb. DaSH č. j. 7/2009/OD/51054/2009/MČ ze dne 21. 9. 2009,
- vyjádření Leo Miror Group (statek Nová Horka) ze dne 23. 9. 2009,
- stanovisko Povodí Odry s. p. zn. 1787/09/Co ze dne 25. 9. 2009,
- souhlas se vstupem na pozemek Povodí Odry s. p. zn. 11114/916/5/7.28/09-han ze dne 6. 10. 2009,
- stanovisko Letiště Ostrava a. s. ze dne 9. 9. 2009,
- závazné stanovisko HZS MSK zn. Prev-1760/NJ-2009 ze dne 17. 9. 2009,
- vyjádření Správy silnic MSK zn. II/210/3605/09/2009 ze dne 8. 10. 2009,
- stanovisko ČEZ Distribuce a. s. č. 1023863553 ze dne 2. 10. 2009,
- stanovisko ČEZ ICT Services a. s. zn. 09/3870 ze dne 2. 10. 2009,
- stanovisko RWE DS s. r. o. zn. 4368/09/152 ze dne 29. 9. 2009 a zn. 4756/09/152 ze dne 26. 10. 2009,
- vyjádření Telefonica O2 CR a. s. č. j. 121463/09/MOV/MM0 ze dne 9. 10. 2009,
- vyjádření Zemědělské vodohospodářské správy zn. NJ/1161/09 ze dne 9. 10. 2009,
- vyjádření ŘSD ČR zn. 009648/10330/2009 ze dne 22. 9. 2009,
- vyjádření VUSS Olomouc č. j. 2816/2009-1383-ÚP-OL ze dne 23. 9. 2009,
- vyjádření Národního památkového ústavu č. j. NPÚ-381/4294/2009 ze dne 29. 9. 2009,
- stanovisko SmVaK Ostrava a. s. zn. 9773/V012470/P/2009/PO ze dne 5. 10. 2009,
- vyjádření UPC ČR zn. Ka 2688 ze dne 5. 10. 2009,
- vyjádření Self servis s. r. o. č. 103/09/520 ze dne 21. 9. 2009,
- vyjádření Telia Sonera zn. 230900824 ze dne 24. 9. 2009,
- vyjádření GTS Novera zn. 350902188 ze dne 21. 9. 2009,
- vyjádření SITEL spol. s r. o. zn. 130901514 ze dne 17. 9. 2009,
- vyjádření KÚ MSK odb. ŽP zn. ŽPZ/39543/2009/Jak/208.2A5 ze dne 8. 10. 2009,
- stanovisko Lesy ČR s. p. č. j. 913/2009/115/84/751 ze dne 22. 10. 2009,
- smlouva o smlouvě budoucí o zřízení věcného břemene č. 108630956 a 196N09/56,
- smlouva o budoucí smlouvě o zřízení věcného břemene a souhlasu se zřízením stavby č. SNM 02/600/09/BVB,
- smlouva o podmínkách zřízení a budoucí smlouvě o zřízení práva obdobnému věcnému břemenu č. NJ-405-09-58-Ku,
- vyjádření ŘSD ČR zn. 54021/S3305/09/Ku ze dne 30. 10. 2009 a doplnění vyjádření zn. 54021/S3435/09/Ku ze dne 3. 11. 2009.

Stavební úřad stanovil okruh účastníků řízení v souladu s ustanovením § 85 stavebního zákona. Do tohoto okruhu byli zahrnuti dle § 85 odst. 1 stavebního zákona: Obec Mošnov a dle § 85 odst. 2 stavebního zákona: Statek Nová Horka s. r. o., SMP Net s. r. o., Pozemkový fond ČR, Statutární město Ostrava, Povodí Odry s. p., Letiště Ostrava a. s., RWE Distribuční služby s. r. o., Telefonica O2 CR a. s., SmVaK Ostrava a. s., Ředitelství silnic a dálnic ČR a Lesy ČR s. p.

Opatřením ze dne 6. 11. 2009 zn. st.ú.1328/zah/09/Hb oznámil stavební úřad zahájení spojeného územního a stavebního řízení účastníkům řízení, dotčeným orgánům a veřejnosti a nařídil veřejné ústní jednání na den 10. prosince 2009 o jehož výsledku byl sepsán protokol.

Vyhodnocení připomínek veřejnosti: nebyly vzneseny žádné připomínky veřejnosti.

Ve smyslu ustanovení § 36 odst. 3 správního řádu upozornil stavební úřad v oznámení o zahájení

řízení účastníky řízení na možnost vyjádřit se k podkladům rozhodnutí po ukončení veřejného ústního jednání dne 14. prosince 2009 v kanceláři stavebního úřadu MÚ Příbor. Této možnosti žádný z účastníků řízení nevyužil.

Stavební úřad posoudil umístění stavby podle ustanovení § 90 stavebního zákona a shledal, že její umístění odpovídá taxativně vymezeným okruhům požadavků při posuzování žádosti o vydání územního rozhodnutí. Umístění stavby je v souladu se schválenou územně plánovací dokumentací – Územním plánem obce Mošnov.

Z těchto důvodů stavební úřad rozhodl způsobem uvedeným ve výrokové části tohoto rozhodnutí.

Poučení o opravném prostředku

Proti tomuto rozhodnutí mohou účastníci řízení ve smyslu ust. § 81 odst. 1, § 83 odst.1 a § 86 odst. 1 správního řádu podat odvolání ve lhůtě do 15-ti dnů ode dne jeho doručení k odboru územního plánování, stavebního řádu a památkové péče Krajského úřadu Moravskoslezského kraje se sídlem v Ostravě, ul. 28. října 117, PSČ 702 18, a to podáním učiněným u zdejšího stavebního úřadu v Příboře.

Podané odvolání má dle § 85 odst. 1 správního řádu odkladný účinek. Podle ust. § 82 odst. 1 správního řádu je nepřipustné odvolání jen proti odůvodnění. Podle odst. 2 téhož ustanovení musí mít odvolání náležitosti uvedené v ust. § 37 odst. 2 správního řádu a musí obsahovat údaje o tom, proti kterému rozhodnutí směřuje, v jakém rozsahu ho napadá a v čem je spatřován rozpor s právními předpisy nebo nesprávnost rozhodnutí nebo řízení, jež mu předcházelo. Odvolání se podává s potřebným počtem stejnopisů tak, aby jeden stejnopis zůstal správnímu orgánu a aby každý účastník dostal jeden stejnopis. Nepodá-li odvolatel potřebný počet stejnopisů, vyhotoví je zdejší stavební úřad na jeho náklady.

Ostatní poučení

Územní rozhodnutí platí dva roky ode dne, kdy nabylo právní moci. Dobu platnosti územního rozhodnutí může stavební úřad na odůvodněnou žádost prodloužit; podáním žádosti se běh lhůty platnosti rozhodnutí staví. Územní rozhodnutí pozbývá platnosti, nebyla-li ve lhůtě platnosti podána úplná žádost o stavební povolení, ohlášení nebo jiné obdobné rozhodnutí podle stavebního zákona nebo zvláštních právních předpisů, nebylo-li započato s využitím území pro stanovený účel, nebo bylo-li stavební nebo jiné povolovací řízení zastaveno anebo byla-li podaná žádost zamítnuta po lhůtě platnosti územního rozhodnutí. Územní rozhodnutí pozbývá platnosti též dnem, kdy stavební úřad obdržel sdělení žadatele, že upustil od záměru, ke kterému se rozhodnutí vztahuje; to neplatí, byla-li realizace záměru již zahájena.

Ing. Pavel Hanzelka
vedoucí stavebního úřadu



Ověřená projektová dokumentace bude stavebníkovi zaslána po nabytí právní moci tohoto rozhodnutí.

Správní poplatek vyměřený dle pol. 18 zákona č. 634/2004 Sb. ve výši 1000,- Kč, byl uhrazen dne 5. 11. 2009.

Příloha: dle textu

Rozdělovník:**Účastníci územního řízení**

(dle ustanovení § 85 odst. 1 stavebního zákona - doporučeně na doručenkou):

- Obec Mošnov, 742 51, zast. VODING Hranice, s. r. o., Zborovská 583, 753 01 Hranice

(dle ustanovení § 85 odst. 2 stavebního zákona – veřejnou vyhláškou)

- Statek Nová Horka, s. r. o., Veveří 73, s. r. o. 602 00 Brno
- SMP Net, s. r. o., Plynární 420/3, 702 72 Brno
- Pozemkový fond ČR, Divadelní 8, 741 01 Nový Jičín
- Statutární město Ostrava, Prokešovo nám. 1803/8, 729 30 Ostrava
- Povodí Odry, s. p., Varenská 49, 701 26 Ostrava 1 (10444/923/2/844/2009, 11114/916/5/7.28/09-han)
- Letiště Ostrava a. s., Letiště Ostrava č. p. 401, 742 51 Mošnov (stanovisko ze dne 9. 9. 2009)
- RWE Distribuční služby, s. r. o., Plynárenská 499/1, 657 02 Brno (4756/09/152)
- Telefonica O2 CR, a. s., Za Brumlovkou 266/2, 140 22 Praha (121463/09/MOV/MM0)
- SmVaK Ostrava a. s., 28. Hájna 169, 709 45 Ostrava (9773/V012470/0/P/2009/PO)
- Ředitelství silnic a dálnic ČR, Mojžírovců 5, 709 81 Ostrava
- Lesy ČR, s. p., U Siberie 980, 744 01 Frenštát p. R. (913/2009/115/84/751)

Dotčené orgány

- KÚ MSK, odb. DaSH, 28. Hájna 117, 702 18 Ostrava (DSH/38306/2009/Čej)
- MÚ Kopřivnice, odb. ŽP, 742 21 Kopřivnice (17/2009/OŽP/51116/2009/Hur, 1060/2009/OŽP/53750/2009/Jiř)
- Krajská hygienická stanice MSK, ÚP Nový Jičín, Štefánikova 9, 741 01 Nový Jičín (HOK/NJ-2353/215.2.1/09)
- Hasičský záchranný sbor MSK, ÚO Nový Jičín, Zborovská 5, 741 01 Nový Jičín)
- MÚ Příbor, odb. ŽP, 742 58 Příbor

Doručí se

k vyvěšení a podání zprávy stavebnímu úřadu o datu vyvěšení a sejmutí veřejné vyhlášky:

- Městský úřad Příbor
- Obecní úřad Mošnov

Toto oznámení musí být vyvěšeno po dobu 15 dnů.

Razítko a podpis orgánu, který potvrzuje vyvěšení a sejmutí a jeho zveřejnění způsobem umožňujícím dálkový přístup:

Evidenční číslo písemnosti: 359/2009
Vyvěšeno dne: 16.12.2009
Sňato dne:
Za správnost: jméno, příjmení, podpis



VODING HRANICE, spol. s.r.o.
Marek Coufal
Zborovská 583
753 01 Hranice

2009/07/26

naše značka 4756/09/152 vyřizuje Jan Štoudek datum 26.10.2009

věc

Mošnov - rekonstrukce vodovodního propoje, zak. č. 13874

Obec: Mošnov
Ulice: --
K.ú. - p.č.: Mošnov-dle předložené situace

Vaše značka: Neuvedeno

Stavebník:
Obec Mošnov, Mošnov 175, 742 51 Mošnov

Účel stanoviska:
veřejnoprávní projednání stavby - územní rozhodnutí, stavební povolení

Po prostudování předložené žádosti k existenci sítě Vám sdělujeme, že v zájmovém prostoru DOJDE K DOTČENÍ ochranného pásma plynárenského zařízení místních sítí. Ochranné pásmo NTL, STL plynovodů a přípojek je v zastavěném území obce 1 m na obě strany od půdorysu. Předpokládaná hloubka uložení plynárenského zařízení cca 0,8 - 1,5 m.

RWE Distribuční služby, s.r.o. Vám stanovují k realizaci výše uvedené stavby tyto další podmínky: Plynárenské zařízení je chráněno ochranným pásmem dle zákona č.458/2000 Sb. ve znění pozdějších předpisů.

Při realizaci uvedené stavby budou dodrženy podmínky pro provádění stavební činnosti v ochranném pásmu plynárenského zařízení:

- 1) za stavební činnosti se pro účely tohoto stanoviska považují všechny činnosti prováděné v ochranném pásmu plynárenského zařízení (tzn. i bezvýkopové technologie),
- 2) stavební činnosti v ochranném pásmu plynárenského zařízení je možné realizovat pouze při dodržení podmínek stanovených v tomto stanovisku. Nebudou-li tyto podmínky dodrženy, budou stavební činnosti, popř. úpravy terénu prováděné v ochranném pásmu plynárenského zařízení považovány dle § 68 odst.6 zákona č.670/2004 Sb. a zákona č.458/2000 Sb. za činnost bez našeho předchozího souhlasu. Při každé změně projektu nebo stavby (zejména trasy navrhovaných inženýrských sítí) je nutné požádat o nové stanovisko k této změně,
- 3) před zahájením stavební činnosti v ochranném pásmu plynárenských zařízení bude provedeno vytyčení plynárenského zařízení. Vytyčení provede příslušná provozní oblast (viz kontaktní list). Žádost o vytyčení bude podána minimálně 7 dní před požadovaným vytyčením. Při žádosti uvede žadatel naši značku (číslo jednací) uvedenou v úvodu tohoto stanoviska. Bez vytyčení a přesného určení uložení plynárenského zařízení nesmí být stavební činnosti zahájeny. Vytyčení plynárenského zařízení považujeme za zahájení stavební činnosti v ochranném pásmu plynárenského zařízení. O provedeném vytyčení bude sepsán protokol,

- 4) bude dodržena ČSN 736005, ČSN 733050, TPG 702 04 - tab.8, zákon č.458/2000 Sb. ve znění pozdějších předpisů, případně další předpisy související s uvedenou stavbou,

RWE
Distribuční služby, s.r.o.
Plynárenská 499/1
657 02 Brno
T +420 532 221 111
F +420 545 578 571
E info_ds@rwe.cz
I www.rwe.cz
IČ: 27935311
DIČ: CZ27935311
Zápis do obchodního
rejstříku:
Krajský soud v Brně,
oddíl C, vložka 57165,
dne 26. 7. 2007
Bankovní spojení:
ČSOB
Číslo účtu: 17837923
Kód banky: 0300



THE ENERGY TO LEAD

Strana 1 / 3



5) pracovníci provádějící stavební činnosti budou prokazatelně seznámeni s polohou plynárenského zařízení, rozsahem ochranného pásma a těmito podmínkami.

6) při provádění stavební činnosti v ochranném pásmu plynárenského zařízení je investor povinen učinit taková opatření, aby nedošlo k poškození plynárenského zařízení nebo ovlivnění jeho bezpečnosti a spolehlivosti provozu. Nebude použito nevhodného nářadí, zemina bude těžena pouze ručně bez použití pneumatických, elektrických, bateriových a motorových nářadí,

7) odkryté plynárenské zařízení bude v průběhu nebo při přerušení stavební činnosti řádně zabezpečeno proti jeho poškození,

8) v případě použití bezvýkopových technologií (např. protlaku) bude před zahájením stavební činnosti provedeno obnažení plynárenského zařízení v místě křížení,

9) neprodleně oznámí každé i sebemenší poškození plynárenského zařízení (vč. izolace, signalizačního vodiče, výstražné fólie atd.) na telefon 1239,

10) před provedením zásypu výkopu v ochranném pásmu plynárenského zařízení bude provedena kontrola dodržení podmínek stanovených pro stavební činnosti v ochranném pásmu plynárenského zařízení a kontrola plynárenského zařízení. Kontrolu provede příslušná provozní oblast (viz kontaktní list). Žádost o kontrolu bude podána minimálně 5 dní před požadovanou kontrolou. Při žádosti uvede žadatel naši značku (číslo jednací) uvedenou v úvodu tohoto stanoviska. Povinnost kontroly se vztahuje i na plynárenská zařízení která nebyla odhalena. O provedené kontrole bude sepsán protokol. Bez provedené kontroly nesmí být plynovodní zařízení zasypáno,

11) plynárenské zařízení bude před zásypem výkopu řádně podsypáno a obsypáno těženým pískem, zhuštěno a bude osazena výstražná fólie žluté barvy, vše v souladu s ČSN EN 12007-1-4, TPG 702 01, TPG 702 04,

12) neprodleně po skončení stavební činnosti budou řádně osazeny všechny poklapy a nadzemní prvky plynárenského zařízení.

13) poklapy uzávěrů a ostatních armatur na plynárenském zařízení vč. hlavních uzávěrů plynu (HUP) na odběrném plynovém zařízení udržovat stále přístupné a funkční po celou dobu trvání stavební činnosti,

14) případné zřizování staveníště, skladování materiálů, stavebních strojů apod. bude realizováno mimo ochranné pásmo plynárenského zařízení (není-li ve stanovisku uvedeno jinak),

15) bude zachována hloubka uložení plynárenského zařízení (není-li ve stanovisku uvedeno jinak),

16) při použití nákladních vozidel, stavebních strojů a mechanismů zabezpečit případný přejezd přes plynárenské zařízení uložení panelů v místě přejezdu plynárenského zařízení.

Za správnost předložené dokumentace a její soulad s platnými technickými předpisy plně zodpovídá její zpracovatel.

Stanovisko k předložené dokumentaci nenahrazuje případná další stanoviska k jiným částem stavby.

Ke změně stavby, která má přímý vliv na plynárenská zařízení včetně ochranných pásem, je nutno si vyžádat nové stanovisko.

Informace o uložení podzemních plynárenských zařízení, případně další získané informace o těchto zařízeních smí být použity pouze pro uvedený účel a nesmí být poskytnuty třetí osobě ani dále jakýmkoliv způsobem šířeny a využívány.

Nebudou-li dodrženy podmínky obsažené v tomto stanovisku, bude stavební činnost a úpravy terénu prováděné v ochranném pásmu plynárenského zařízení považována podle § 68 ods. 5 a 6 zákona č. 458/2000 Sb. v platném znění, jako činnost bez našeho předchozího písemného souhlasu.

Toto stanovisko platí pouze pro území a stavební objekty vyznačené v předložené dokumentaci a to 12 měsíců ode dne jeho vydání.



THE ENERGY TO LEAD


Strana 2 / 3



V případě další korespondence nebo jednání (změna stavby) uvádějte naši značku (číslo jednací) a datum tohoto stanoviska.

Stanovisko bylo vydáno na základě plné moci udělené provozovatelem distribuční soustavy SMP Net, s.r.o.

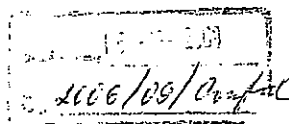
Zpracoval:
Jan Štoudek
technik plynárenských zařízení
pracoviště ROSS-Nový Jičín
+420595142035
jan.stoudek@rwe.cz


RWE Distribuční služby, s.r.o.
Plynárenská 499/1
657 02 Brno

6
9

Přílohy:
Kontaktní list, Orientační snímek polohy plynárenského zařízení

Rozdělovník:
-

A *Telefónica* companyO₂

(12)

VYJÁDŘENÍ O EXISTENCI SÍTĚ ELEKTRONICKÝCH KOMUNIKACÍ společnosti Telefónica O2 Czech Republic, a.s., (dále jen „Vyjádření“)

vydané podle § 101 zákona č. 127/2005 Sb., o elektronických komunikacích a o změně některých souvisejících zákonů (zákon o elektronických komunikacích), ve znění pozdějších předpisů a § 161 zákona č. 183/2006 Sb., o územním plánování a stavebním řádu (stavební zákon) či dle dalších příslušných právních předpisů

Čís. jednací: 121463/09/MOV/MM0

Čís. žádosti je: 0109 286 810

Důvod vydání *Vyjádření*: Spojené územní a stavební řízeníPlatnost tohoto *Vyjádření* končí dne: 9. 10. 2011.

Žadatel	VODING HRANICE, spol. s r.o., kontaktní osoba: Marek Coufal, Zborovská 583, Hranice, 753 01	
Název akce	Mošnov - rekonstrukce vodovodního propoje.	
Zájmové území	Okres	Nový Jičín
	Obec	Mošnov
	Kat. území/č. parcely	Mošnov
	Upřesnění místa	Viz. příložená situace.

Žadatel shora označenou žádostí určil a vyznačil zájmové území, jakož i stanovil důvod pro vydání *Vyjádření*. Na základě určení a vyznačení zájmového území Žadatelem a na základě stanovení důvodu pro vydání *Vyjádření* vydává společnost Telefónica O2 Czech Republic, a.s., o síti elektronických komunikací (dále jen SEK) následující *Vyjádření*:

dojde ke střetu

se sítí elektronických komunikací společnosti Telefónica O2 Czech Republic, a.s., jejíž existence a poloha je zakreslena v příloženém výřezu/výřezech z účelové mapy sítě elektronických komunikací společnosti Telefónica O2 Czech Republic, a.s., případně je upřesněna v textu tohoto *Vyjádření*. Žadatel je srozuměn s tím, že nadzemní vedení SEK požívá shodnou právní ochranu jako podzemní vedení SEK a dojde – li ke střetu stavby s nadzemním vedením SEK, je Žadatel povinen projednat podmínky ochrany se zaměstnancem společnosti Telefónica O2 Czech Republic, a.s., pověřeného ochranou sítě (dále jen „POS“).

Specifikace předaných výřezů účelové mapy SEK:

Specifikace výřezů:

1:1000 Výřez z digitální dokumentace SEK

V případě požadavku na vytyčení podzemního vedení SEK můžete kontaktovat subjekty uvedené v příloze.

Poznámka: Stavba musí být umístěna mimo trasy SEK! Musí být dodrženy prostorové normy včetně podmínek uzemnění a indukce! V případě většího střetu nutno projednat s prac. POS - p.Dombrovský - tel. 59 668 2977, MT 602 786 457!

Podmínky pro provádění stavebních prací v blízkosti vedení *Sítě elektronických komunikací společnosti Telefónica O2 Czech Republic, a.s.* (dále SEK)

Při provádění stavebních nebo jiných prací je stavebník nebo jím pověřený subjekt povinen učinit nezbytné opatření, aby nedošlo k ohrožení nebo poškození SEK, a je srozuměn s tím, že:

a) Sítě elektronických komunikací společnosti Telefónica O2 Czech Republic, a.s. jsou součástí veřejné komunikační sítě, jsou zajišťovány ve veřejném zájmu, a jsou chráněny právními předpisy. Ochranné pásmo podzemního komunikačního vedení činí 1,5 m po stranách krajního vedení.

b) Při činnostech v blízkosti vedení SEK je povinen respektovat ochranná pásma podzemního vedení sítě elektronických komunikací (dále PVSEK) a nadzemního vedení sítě elektronických komunikací (dále NVSEK)

Telefónica O2 Czech Republic, a.s., IČ 60193336, DIČ CZ60193336, se sídlem Za Brumlovkou 266/2, 140 22 Praha 4 – Michle, zapsaná v Obchodním rejstříku vedeném Městským soudem v Praze, sp.zn.: oddíl B, vložka 2322	1/3
Adresa pracoviště: 1. Máje 3, 709 05, Ostrava - M.Hory, tel.: 800 255 255	
Adresa pro písemný styk: Telefónica O2 Czech Republic, a.s., P.O.Box 84, 130 11, PRAHA www.cz.o2.com/dokumentace	

Čís. jednací: 121463/09/MOV/MM0

tak, aby nedošlo k poškození nebo zamezení přístupu k vedení. Při křížení, nebo souběhu zemních prací s PVSEK dodrží ČSN 73 6005 "Prostorová úprava vedení technického vybavení" v platném znění, ČSN 33 21 60 "Předpisy pro ochranu sdělovacích vedení a zařízení před nebezpečnými vlivy trojfázových vedení VN, VVN a ZVN" a ČSN 33 2000-5-54 "Uzemnění a ochranné vodiče".

c) Před započatím zemních prací zajistí vyznačení trasy PVSEK na terénu podle obdržené polohopisné dokumentace. S vyznačenou trasou PVSEK prokazatelně seznámí pracovníky, kteří budou stavební práce provádět (Nařízení vlády č. 591/2006 Sb., požadavky na bezpečnost a ochranu zdraví při práci na staveništích, § 3 bod b.1., příloha č. 3, kap.II. čl.1.,4. a 5.).

d) V případě provádění prací v objektu je povinen provést průzkum technické infrastruktury - vnějších i vnitřních vedení sítě elektronických komunikací na omítkce i pod ní (Nařízení vlády č.591/2006 Sb., požadavky na bezpečnost a ochranu zdraví při práci na staveništích, § 3 bod b.5., příloha č. 3 kap.XII. čl.1.).

e) Upozorní pracovníky, kteří budou provádět zemní práce na staveništi, aby v případě potřeby zjistili hloubkové uložení PVSEK příčnými sondami. Upozorní je také na možnou odchylku +/- 30 cm mezi skutečným uložením PVSEK a polohovými údaji ve výkresové dokumentaci. Dále je upozorní, aby ve vzdálenosti nejméně 1,5 m od krajních vedení vyznačené trasy PVSEK nepoužívali žádných mechanizačních prostředků nebo nevhodného nářadí, a aby při provádění prací v těchto místech dbali nejvyšší opatnosti.

f) Při zjištění zásadního rozporu mezi údaji v projektové dokumentaci a skutečností zastaví práce a věc oznámí zaměstnanci společnosti Telefonica O2 Czech Republic, a.s., pověřeného ochranou sítě Karel Dombrovský (tel.: 59 668 3340), (dále jen "POS"). V prováděných pracech je oprávněn pokračovat až po projednání a schválení dalšího postupu, stanoveného POS.

g) Při provádění zemních prací v blízkosti PVSEK postupuje tak, aby nedošlo ke změně hloubky uložení nebo prostorového uspořádání komunikační sítě. Odkryté vedení je povinen zabezpečit proti poškození, odcizení a prověšení.

h) V místech, kde úložný kabel vystupuje ze země do budovy, rozváděče, na sloup apod. je povinen vykonávat zemní práce velmi opatrně kvůli ubývajícímu krytí nad PVSEK. Výkopové práce v blízkosti sloupů NVSEK je povinen provádět v takové vzdálenosti, aby nedošlo k narušení jejich stability (Nařízení vlády č.591/2006 Sb., § 3 bod b.1., příloha č. 3 kap.IV. čl.3.a 4.).

i) Dojde-li při provádění zemních prací k odkrytí PVSEK, je povinen vyzvat POS ke kontrole vedení před zakrytím. Až po následné kontrole je oprávněn provést zához.

j) Pomocná zařízení (patníky, kontrolní měřicí objekty, označníky, nadložní lana, uzemňovací soustavy, podpěry, stožáry, střešníky, konzoly apod.), které jsou součástí vedení, není oprávněn ani dočasně využívat k jiným účelům, a taková zařízení nesmí být dotčena ani přemístěna.

k) Trasu PVSEK mimo vozovku není oprávněn přejíždět vozidly nebo stavební mechanizací do doby, než bude vedení zabezpečeno proti mechanickému poškození. Způsob mechanické ochrany trasy PVSEK je povinen projednat s POS. Při přepravě vysokého nákladu nebo mechanizace pod trasou NVSEK je povinen respektovat výšku vedení nad zemí.

l) Na trase PVSEK (včetně ochranného pásma) není oprávněn měnit niveletu terénu, vysazovat trvalé porosty ani měnit rozsah a konstrukci zpevněných ploch (např. komunikací, parkovišť, vjezdů aj.).

m) Manipulační a skladové plochy je povinen zřizovat v takové vzdálenosti od NVSEK, aby se při výkonu prací v těchto prostorách nemohly osoby ani mechanizace přiblížit k vedení na vzdálenost menší než 1 m (čl. 275, ČSN 34 2100).

n) Je povinen obrátit se na POS v průběhu stavby, a to ve všech případech, kdyby i nad rámec těchto podmínek ochrany mohlo dojít ke střetu stavby se SEK.

o) Je povinen každé zjištěné, nebo způsobené poškození, případně odcizení vedení SEK neprodleně oznámit Poruchové službě společnosti Telefonica O2 Czech Republic, a.s., na telefonní číslo 800 184 084.

Vyjádření je platné pouze pro zájmové území určené a vyznačené Žadatelem, jakož i pro důvod k *Vyjádření* stanovený Žadatelem.

Telefonica O2 Czech Republic, a.s., IČ 60193336, DIČ CZ60193336, se sídlem Za Brumlovkou 266/2, 140 22 Praha 4 – Michle, zapsaná v Obchodním rejstříku vedeném Městským soudem v Praze, sp.zn.: oddíl B, vložka 2322	2/3
Adresa pracoviště: 1. Máje 3, 709 05, Ostrava - M.Hory, tel.: 800 255 255	
Adresa pro písemný styk: Telefonica O2 Czech Republic, a.s., P.O.Box 84, 130 11, PRAHA www.cz.o2.com/dokumentace	

A *Telefónica* company

O₂ ⁷³

Čís. jednací: 121463/09/MOV/MM0

V případě, že budou zemní práce zahájeny po uplynutí doby platnosti tohoto *Vyjádření*, nelze toto *Vyjádření* použít jako podklad pro vytyčení a je třeba požádat o vydání nového *Vyjádření*.

Vyjádření pozbývá platnosti:

- Uplynutím vyznačené doby platnosti *Vyjádření*
- Změnou rozsahu zájmového území
- Změnou důvodu k *Vyjádření* uvedeného v Žádosti

Přílohy:

výřezy účelové mapy: 1 list



ostatní přílohy: 1 kus

celkem: 2

Žadatel se převzetím tohoto *Vyjádření* zavazuje, že poskytnuté informace a data použije pouze k účelu, pro který mu byly poskytnuty, že je nebude neoprávněně rozmnožovat, rozšiřovat, pronajímat, půjčovat či jinak využívat bez souhlasu poskytovatele a je si vědom své odpovědnosti vyplývající z obecně závazných právních předpisů při porušení těchto povinností.

Telefónica O2 Czech Republic, a.s., prohlašuje, že Žadateli byly pro jím určené a vyznačené zájmové území poskytnuty veškeré dostupné informace o síti elektronických komunikací společnosti Telefónica O2 Czech Republic, a.s.

Vyjádření vydala společnost Telefónica O2 Czech Republic, a.s. dne: 9. 10. 2009 v Ostravě


Telefónica O2 Czech Republic, a.s.
Za Brumlovkou 266/2
140 22 Praha 4
DIČ: CZ 60193336


Telefónica O2 Czech Republic, a.s., IČ 60193336, DIČ CZ60193336, se sídlem Za Brumlovkou 266/2, 140 22 Praha 4 – Michle, zapsaná v Obchodním rejstříku vedeném Městským soudem v Praze, sp.zn.: oddíl B, vložka 2322

Adresa pracoviště: 1. Máje 3, 709 05, Ostrava - M.Hory, tel.: 800 255 255

Adresa pro písemný styk: Telefónica O2 Czech Republic, a.s., P.O.Box 84, 130 11, PRAHA

www.cz.o2.com/dokumentace

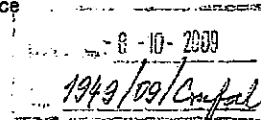
3/3

(79)



**SEVEROMORAVSKÉ VODOVODY
A KANALIZACE OSTRAVA a.s.**
se sídlem Ostrava, 28. října 169, PSČ 709 45

Vodín Hranice spol. s r. o.
Zborovská 583
753 01 Hranice



POLOPRUTSKÁ Lenka
Tel: 596 697 136
Fax: 596 697 221
E-mail: lenka.poloprutska@smvak.cz
Značka: 9773/V012470/P/2009/PO

Ostrava, dne: 05.10.2009

Věc: Mošnov - rekonstrukce vodovodního propoje zak. č. 13 874
Stanovisko pro vydání územního souhlasu, resp. územního rozhodnutí

Popis stavby:

Předložená dokumentace řeší rekonstrukci vodovodního propoje pro Obec Mošnov. Stávající vodovodní propoj DN 50 IPE není kapacitně dostačující a je nutno ho posílit. Vodovod DN 50 IPE je v majetku Obce Mošnov a SmVaK Ostrava a.s. vodovod provozuje na základě uzavřené smlouvy o provozování č. 286/SOP/NJ/2007.

Rekonstrukce vodovodního propoje je navržena od stávající předávací šachty směrem k silnici I/58. Podchod silnice I/58 bude proveden bezvýkopovou technologií (protlakem). Od silnice I/58 pak propoj povede směrem k vodoteči Lubina, kterou bude křížít. Podchod pod Lubinou bude proveden řízeným protlakem. Na pravém břehu Lubiny dojde k propojení na stávající vodovod. Propoj je navržen z materiálu HDPE DN 100 v délce cca 270 m. Ředitelství silnic a dálnic v současnosti projekčně připravuje v obci Mošnov silniční obchvat (silnice I/58 Mošnov – obchvat), v rámci kterého se připravovala také přeložka původního propoje. V rámci koordinace obou akcí je rekonstruovaný propoj navržen do trasy navrhované přeložky propoje, s tím že rekonstruovaný propoj bude technicky připraven na provedení silničního obchvatu (hloubka uložení chráničky, její přesahy atd.).

S předloženou přeložkou souhlasíme.

Připomínky k projektové dokumentaci:

PD je zpracována v souladu s našimi podmínkami. Nemáme připomínky.

Podmínky týkající se přípravy stavby:

- Zákes dotčených zařízení v provozování SmVaK Ostrava a.s. je pouze orientační, proto nutno před zahájením projekčních prací požádat o vytyčení zařízení SmVaK Ostrava a.s. Vytyčení provede na základě objednávky (vodovod – středisko vodovodních sítí Nový Jičín tel.č.: 556 779 250, kanalizace – středisko kanalizačních sítí Nový Jičín tel.č.: 556 779 268). Zde vám rovněž budou v případě nejjasnosti sděleny další technické podmínky.
- Materiál přeložky v PD doporučujeme PE Wavin TS.
- Přeložku požadujeme navrhnout tak, aby bylo zachováno ochranné pásmo zařízení SmVaK Ostrava a.s., které je stanoveno §23 zákona č.274/2001 Sb. v platném znění o vodovodech a kanalizacích pro veřejnou potřebu. Toto ochranné pásmo je vymezeno vodorovnou vzdáleností od vnějšího líce stěny potrubí na každou stranu u vodovodních řadů do průměru 500 mm včetně – 1,5 m.
- Požadujeme, aby dodané materiály na stavbu splňovaly požadavky dané zákonem č.258/2000 Sb., vyhláškou č.409/2005 a vyhláškou č.37/2001 Sb.
- V PD nutno řešit harmonogram postupu prací v návaznosti na zásobování pitnou vodou (autocisterny, pojízdné voznice nebo stacionární zásobníky). V případě nutnosti náhradního zásobování pitnou

Tel: +420 596 697 111
+420 596 697 linka

Fax: +420 596 624 205
E-mail: smvak@smvak.cz

DIČ: CZ45193665 IČ: 45193665
Společnost zapsaná v obchodním rejstříku
Krajského soudu v Ostravě, oddíl B, vložka 347



109



vodou, bude toto zajištěno ze strany SmVaK Ostrava a.s. na náklady investora přeložky. Do ceny díla rovněž nutno zahrnout další náklady spojené s přeložkou vodovodu. Jde o manipulační práce – odstavení, zprovoznění, vč. odvzdušnění a odkalení vodovodních řadů a uvedení vodovodu řádného provozu.

- Projektovou dokumentaci pro stavební povolení požadujeme předložit k odsouhlasení.

Platnost tohoto stanoviska je 1 rok.

Ing. Martin Věselý, MBA
technický ředitel

Severomoravské vodovody
a kanalizace Ostrava a.s.
28. října 169 23
709 45 Ostrava

Přílohy:

- Orientační zakres zařízení v majetku, příp. v provozování SmVaK Ostrava a.s.
- Projektová dokumentace