

# MĚSTSKÝ ÚŘAD PŘÍBOR

stavební úřad

náměstí Sigmunda Freuda 19, PSČ 742 58, tel. 556455463

VÁŠ DOPIS ZNAČKY/ZE DNE  
29.05.2009

NAŠE ZNAČKA  
st.ú.638/ÚR/09/Ku

VYŘIZUJE  
Ing. Kubaňová

DATUM  
04.08.2009

## VEŘEJNÁ VYHLÁŠKA

### ÚZEMNÍ ROZHODNUTÍ O UMÍSTĚNÍ STAVBY

Dne 29.05.2009 podala právnická osoba VYKOV s. r. o., se sídlem Kopřivnice, Vlčovice 71, IČO: 26820412 (dále jen „stavebník“) žádost o vydání rozhodnutí o umístění stavby: „**Přístavba výrobní haly VYKOV v Příboře**“ na pozemcích parc. č. 205/144, 132/4, 205/98, 205/6, 205/113, 205/139 v k. ú. Klokočov u Příbora a obec Příbor.

Dnem podání bylo zahájeno územní řízení o umístění stavby.

Stavební úřad MÚ Příbor, příslušný podle § 13 odst. 1 písm. f) zákona č. 183/2006 Sb., o územním plánování a stavebním řádu (stavební zákon), ve znění pozdějších předpisů (dále jen „stavební zákon“), posoudil záměr stavebníka podle § 90 stavebního zákona a na základě tohoto posouzení a provedeného veřejného ústního jednání vydává podle § 92 stavebního zákona a podle § 9 vyhlášky č. 503/2006 Sb., o podrobnější úpravě územního řízení, veřejnoprávní smlouvy a územního opatření,

#### rozhodnutí o umístění stavby

**„Přístavba výrobní haly VYKOV v Příboře“  
na pozemcích parc. č. 205/144, 132/4, 205/98, 205/6, 205/113, 205/139  
v k. ú. Klokočov u Příbora a obec Příbor.**

Předmětem záměru je nová halová přístavba ke stávající výrobní hale s administrativním a technickým zázemím, rozšíření zpevněných ploch a výměna stávajícího oplocení. Zastavěná plocha nové přístavby bude 318,5 m<sup>2</sup>. V navrhované přístavbě se předpokládá instalace 3 ks číslicově řízených soustruhů A25 COM, do jižní poloviny haly je situována manipulační plocha a skladové hospodářství s materiálem uloženým na paletách a regálech.

#### Stanovení podmínek pro umístění stavby:

1. Stavba „Přístavba výrobní haly VYKOV v Příboře“ bude umístěna na pozemcích parc. č. 205/144, 132/4, 205/98, 205/6, 205/113, 205/139 v k. ú. Klokočov u Příbora a obec Příbor tak, jak je zakresleno v projektové dokumentaci zpracované firmou Ing. Petr Rosík – projekce a inženýrská činnost, ověřená autorizačním razítkem Ing. Petr Rosík, ČKAIT 1100113 ve výkresu SITUACE v měřítku 1:250, který je součástí projektové dokumentace pro územní řízení.
2. Další stupeň projektové dokumentace bude zpracován v souladu s dokumentací k územnímu řízení, budou dodrženy příslušné technické normy, směrnice a předpisy bezpečnosti práce, technických zařízení a respektována ochranná pásma. Projektová dokumentace stavby

pro stavební řízení bude vypracována oprávněnou osobou.

3. Budou dodrženy podmínky vyjádření o existenci sítě elektronických komunikací Telefónica O2 Czech Republic, a. s. z 10.06.2009 pod č.j.: 69999/09/MOV/M00:
  - Při provádění stavebních nebo jiných prací je stavebník nebo jím pověřený subjekt povinen učinit nezbytné opatření, aby nedošlo k ohrožení nebo poškození SEK.
4. Budou dodrženy podmínky stanoviska k existenci zařízení společnosti ČEZ Distribuce, a. s. Děčín z 05.06.2009 pod zn. 1022254339:
  - V zájmovém prostoru se nachází energetické zařízení, které je chráněno ochranným pásmem podle zákona č. 458/2000 Sb. § 46 nebo technickými normami, zejména ČSN EN 50110-1.
5. Budou dodrženy podmínky RWE Distribuční služby, s. r. o. z 03.07.2009 pod zn.3009/09/152:
  - Za stavební činnosti se pro účely tohoto stanoviska považují všechny činnosti prováděné v ochranném pásmu plynárenského zařízení (tzn. i bezvýkopové technologie).
  - Stavební činnosti v ochranném pásmu plynárenského zařízení je možné realizovat pouze při dodržení podmínek stanovených v tomto stanovisku. Nebudou-li tyto podmínky dodrženy, budou stavební činnosti, popř. úpravy terénu prováděné v ochranném pásmu plynárenského zařízení považovány dle § 68 odst. 6 zákona č. 670/2004 Sb. a zákona č. 458/2000 Sb. za činnost bez našeho předchozího souhlasu. Při každé změně projektu nebo stavby (zejména trasy navrhovaných inženýrských sítí) je nutné požádat o nové stanovisko k této změně.
  - Před zahájením stavební činnosti v ochranném pásmu plynárenských zařízení bude provedeno vytyčení plynárenského zařízení. Vytyčení provede příslušné regionální centrum (viz. Kontaktní list). Žádost o vytyčení bude podána min. 7 dní před požadovaným vytyčením. Při žádosti uvede žadatel naši značku uvedenou v úvodu tohoto stanoviska. Bez vytyčení a přesného určení uložení plynárenského zařízení nesmí být stavební činnosti zahájeny. Vytyčení plynárenského zařízení považujeme za zahájení stavební činnosti v ochranném pásmu plynárenského zařízení. O provedeném vytyčení bude sepsán protokol.
  - Bude dodržena ČSN 6005, ČSN 733050, TPG 702 04 – tab. 8, zákon č. 458/2000 Sb. ve znění pozdějších předpisů, případně další předpisy související s uvedenou stavbou.
  - Pracovníci provádějící stavební činnosti budou prokazatelně seznámeni s polohou plynárenského zařízení, rozsahem ochranného pásma a těmito podmínkami.
  - Při provádění stavební činnosti v ochranném pásmu plynárenského zařízení je investor povinen učinit taková opatření, aby nedošlo k poškození plynárenského zařízení nebo ovlivnění jeho bezpečnosti a spolehlivosti provozu. Nebude použito nevhodného nářadí, zemina bude těžena pouze ručně, bez použití pneumatických, elektrických, bateriových a motorových nářadí.
  - Odkryté plynárenské zařízení bude v průběhu nebo při přerušení stavební činnosti řádně zabezpečeno proti jeho poškození.
  - V případě použití bezvýkopových technologií (např. protlaku) bude před zahájením stavební činnosti provedeno obnažení plynárenského zařízení v místě křížení.
  - Neprodleně oznámit každé i sebemenší poškození plynárenského zařízení (včetně izolace, signalizačního vodiče, výstražné folie atd.) na telefon 1239.
  - Před provedením zásypu výkopu v ochranném pásmu plynárenského zařízení bude provedena kontrola dodržení podmínek stanovených pro stavební činnost v ochranném pásmu plynárenského zařízení a kontrola plynárenského zařízení. Kontrolu provede příslušné regionální centrum (viz. Kontaktní list). Žádost o kontrolu bude podána min. 5 dní před požadovanou kontrolou. Při žádosti uvede žadatel naši značku uvedenou v úvodu tohoto stanoviska. Povinnost kontroly se vztahuje i na plynárenská zařízení, která nebyla odhalena. O provedené kontrole bude sepsán protokol. Bez provedené kontroly nesmí být

plynovodní zařízení zasypáno.

- Plynárenské zařízení bude před zásypem výkopu řádně podsypáno a obsypáno těžkým pískem, zhutněno a bude osazena výstražná fólie žluté barvy, vše v souladu s ČSN EN 12007 - 1 - 4, TPG 702 01, TPG 702 04.
- Neprodleně po skončení stavební činnosti budou řádně osazeny všechny poklopy a nadzemní prvky plynárenského zařízení.
- Poklopy uzávěrů a ostatních armatur na plynárenském zařízení vč. hlavních uzávěrů plynu (HUP) na odběrném plynovém zařízení udržovat stále přístupné a funkční po celou dobu trvání stavební činnosti.
- Případné zřizování staveníště, skladování materiálů, stavebních strojů apod. bude realizováno mimo ochranné pásmo plynárenského zařízení (není-li ve stanovisku uvedeno jinak).
- Bude zachována hloubka uložení plynárenského zařízení (není-li ve stanovisku uvedeno jinak).
- Při použití nákladních vozidel, stavebních strojů a mechanismů zabezpečit případný přejezd přes plynárenské zařízení uložením panelů v místě přejezdu plynárenského zařízení.

6. Budou dodrženy podmínky stanoviska SmVaK Ostrava a. s. z 08.06.2009 pod zn. 9773/V007113/P/2009/PO:

- Při provádění prací, jimiž mohou být dotčena zařízení v majetku SmVaK Ostrava a. s., je stavebník povinen učinit veškerá opatření tak, aby nedošlo k poškození tohoto zařízení.
- Před zahájením zemních prací zabezpečit vytyčení zařízení, s vytyčením prokazatelně seznámit pracovníky, kteří budou práce provádět.
- Zemní práce do vzdálenosti 1 m od okraje potrubí budou prováděny ručním výkopem se zvýšenou opatrností tak, aby nešlo k poškození našich vedení a zařízení. V případě obnažení potrubí bude toto zabezpečeno před poškozením.
- U přípojek k liniovým stavbám v místě souběhu se zařízením v naší správě požadujeme dodržet odstupovou vzdálenost 1,5 m od okrajů potrubí. Při křížení dodržet svislou vzdálenost dle ČSN 73 6005.
- Při souběhu s vodovodní, resp. kanalizační přípojkou dodržet ČSN 73 6005.
- Křížení požadujeme provádět kolmo, max. pod úhlem 45°. Křížení nebude prováděno v místě napojení vodovodních přípojek na vodovodní řad, ve vzdálenosti menší než 1,5 m od stávajících ovládacích armatur na vodovodní potrubí (šoupáků, hydrantů, domovních uzavíracích ventilů) a vodárenských a kanalizačních šachet.
- V místě křížení budou přípojky uloženy do chráničky v šířce ochranného pásma zařízení SmVaK Ostrava a. s.
- Stavby pevných nadzemních konstrukcí (umístění HUP, pilíř el. rozvaděče, sloupky oplocení, šachty vodoměrné, kanalizační apod.), stejně jako výsadbu trvalých porostů umístit mimo ochranné pásmo vodovodního potrubí, oplocení na šířku ochranného pásma požadujeme provést rozebiratelné a bez podezdívky. Ochranná pásma jsou stanovena § 23 zákona č. 274/2001 Sb. v platném znění o vodovodech a kanalizacích pro veřejnou potřebu a jsou vymezena vodorovnou vzdáleností od vnějšího líce stěny potrubí na každou stranu – u vodovodních a kanalizačních řadů do průměru 500 mm včetně – 1,5 m; - u vodovodních a kanalizačních řadů nad průměr 500 mm – 2,5 m.
- V rozsahu ochranného pásma našich vedení nebudou zřizovány skladky materiálu, zeminy apod.
- Při úpravě povrchu terénu v ochranném pásmu bude zachováno alespoň minimální krytí vodovodního potrubí v souladu s ČSN 73 6005. Veškeré poklopy armatur (šoupátkové, hydrantové) a kanalizační poklopy požadujeme upravit do nivelety konečných úprav terénu.
- Před záhozem bude přizván oprávněný zástupce příslušného střediska ke kontrole místa

křížení. Tato kontrola bude zaznamenána ve stavebním deníku. Bez této kontroly nesouhlasíme se zahájením záhozu. Bez písemného dokladu o provedené kontrole zástupcem SmVaK Ostrava a. s. nesouhlasíme s udělením kolaudačního souhlasu.

- V případě řešení přípojek za pomoci protlaků bude přesná hloubka uložení vodovodu ověřena ručně kopanou sondou.
- Po dobu stavby budou přístupny ovládací armatury vodovodní sítě (šoupáky, hydranty a ventily na vodovodních přípojkách).
- Případné poškození vedení veřejné vodovodní sítě bude neprodleně oznámeno na dispečink SmVaK Ostrava a. s. s nepřetržitou službou (tel. 840111125).
- Geodetické zaměření stavby v souřadnicovém systému JTSK a výškovém systému Bqv doporučujeme předat našemu oddělení GIS.

7. Budou dodrženy podmínky souhrnného stanoviska MÚ Kopřivnice, odboru ŽP z 02.07.2009 pod č.j.: 17/2009/OŽP&35632/2009/Hur:

Orgán ochrany ovzduší:

Záměr má být realizován v tzv. Oblasti se zhoršenou kvalitou ovzduší a této skutečnosti musí být přizpůsobeny veškeré realizační práce (dbát na úklid staveniště, koordinovaná doprava – zamezení chodu motorů naprázdno – volnoběh, snižování emisí obecně).

Orgán ochrany přírody a krajiny:

- Vnější povrchy objektu (střešní krytina, fasáda aj.) budou provedeny z nereflexního materiálu s matnou povrchovou úpravou s využitím tlumených netransparentních odstínů pastelových barev, aby z hlediska zachování krajinného rázu, harmonického měřítka a vztahů v krajině, nedocházelo k nežádoucímu zvýraznění stavby v krajině a okolní zástavbě.
  - V rámci samotné stavby budovy, vzhledem navrhovaným proskleným plochám, doporučujeme provést opatření, která sníží riziko střetu letících ptáků se sklem a jejich následný úhyn. Při umísťování skleněných ploch do měst a krajiny nejsou ptáci v letu schopni rozlišit, že se jedná o překážku vidí v něm odraz krajiny, oblohy a sebe) a často do těchto ploch narážejí. Jako opatření proti tomuto jevu doporučujeme rozčlenit rozsáhlé skleněné plochy vhodnými samolepicími doplňky umístěnými na tyto plochy. Mohou to být tradiční siluety dravců (černé i barevné), ale postačí (a často se ukazují i jako vhodnější) jakékoli barevné pásy nebo tvary, horizontální nebo vertikální, které mohou být využity i k reklamním účelům firmy. Řešením je také zaměnit čiré sklo za mléčné, pískované nebo takové, které odráží UV spektrum záření (ptáci jej pak vidí jako černé nebo zářivé a lidé průhledné).
8. Budou dodrženy podmínky závazného stanoviska HZS MSK, ÚO Nový Jičín z 19.06.2009 pod zn. Prev-1113/NJ-2009:
- Při zpracování dalšího stupně projektové dokumentace budou důsledně respektovány podmínky požární bezpečnosti podrobně popsané v požárně bezpečnostním řešení, které je tím nedílnou součástí tohoto stanoviska.
  - Požadují předložit projekt stavby k závaznému posouzení i s požárně bezpečnostním řešením, a to před zahájením stavebního řízení.
  - Případné doplňující technické podmínky a podmínky požární bezpečnosti stavby budou vzneseny u schvalovacího projektu stavby nebo přímo u stavebního řízení na místě samém.
9. Budou dodrženy podmínky závazného stanoviska KHS MSK, ÚP Nový Jičín z 15.07.2009 pod č.j.: HP/NJ-1290/241.1/09:
- a) Účel užívání stavby bude podrobněji vymezen takto:
- Provoz kovoobrábění ve stávající výrobní hale + v navržené přístavbě bude zajišťován pouze v denní době.

- Větrání navržené přístavby (nové haly) bude zajištěno přes stávající sousední výrobní halu a výklopným křídlem jednoho rohového okna v severozápadní stěně přístavby u jihozápadního rohu přístavby (ve skladu) při současně uzavřených ostatních oknech, dveřích a vratech v přístavbě.
  - Na venkovních plochách v areálu nebudou prováděny hlučné činnosti..
- b) PD pro SŘ musí obsahovat:
- Garanci zajištění odpovídajících hodnot mikroklimatických podmínek na pracovištích a dodržení hygienických limitů škodlivin v ovzduší pracovišť.

Rozhodnutí o podaných námitkách: - Nebyly podány, nerozhodovalo se.

Účastníci řízení, na něž se vztahuje rozhodnutí správního orgánu dle § 27 odst. 1 písm. a) zákona č. 500/2004 Sb., správní řád, ve znění zákona č. 413/2005 Sb. (dále je „správní řád“), kteří musí být dle § 68 odst. 2 správního řádu uvedeni ve výrokové části rozhodnutí jsou:

- právnická osoba VYKOV s. r. o., se sídlem Kopřivnice, Vlčovice 71, IČO: 26820412.

### O d ů v o d n ě n í

Dne 29.05.2009 podala právnická osoba VYKOV s. r. o., se sídlem Kopřivnice, Vlčovice 71, IČO: 26820412 žádost o vydání rozhodnutí o umístění stavby: „**Přístavba výrobní haly VYKOV v Příboře**“ na pozemcích parc. č. 205/144, 132/4, 205/98, 205/6, 205/113, 205/139 v k. ú. Klokočov u Příbora a obec Příbor.

Stavební úřad opatřením ze dne 11.06.2009 oznámil zahájení územního řízení známým účastníkům řízení a dotčeným orgánům. K projednání žádosti současně nařídil veřejné ústní jednání na den 14.07.2009, o jehož výsledku byl sepsán protokol. Žadatel zajistil vyvěšení informace o jeho záměru a o tom, že podal žádost o vydání územního rozhodnutí v den, kdy bylo nařízeno veřejné ústní jednání až do doby veřejného ústního jednání.

Žádost byla v územním řízení posouzena jednotlivými dotčenými orgány, a to Krajským úřadem MSK Ostrava – odborem životního prostředí a zemědělství dle zákona č. 100/2001 Sb., o posuzování vlivů na životní prostředí a o změně některých souvisejících zákonů (zákon o posuzování vlivů na životní prostředí), ve znění pozdějších předpisů a současně byl záměr posouzen, že realizace předloženého záměru nebude mít významný vliv (přímý ani dálkový) na evropsky významné lokality vyhlášené nařízením vlády č. 132/2005 Sb., ani na ptačí oblasti. V rámci souhrnného stanoviska byl záměr dále posouzen MÚ Kopřivnice, odborem životního prostředí (orgánem ochrany ovzduší, orgánem odpadového hospodářství, vodoprávním úřadem, orgánem ochrany přírody a krajiny, orgánem ochrany zemědělského půdního fondu). Dále byl záměr posouzen Krajskou hygienickou stanicí Moravskoslezského kraje, územní pracoviště Nový Jičín a Hasičským záchranným sborem Moravskoslezského kraje, územní odbor Nový Jičín.

Umístění stavby je v souladu se schválenou územně plánovací dokumentací. Dotčené pozemky se podle schváleného územního plánu sídelního útvaru Příbor nachází v území urbanizovaném, v zóně průmyslové výroby U – V, kterou představují areály bývalých největších průmyslových podniků na území města Tatra a Lonka.

Žádost o vydání rozhodnutí o umístění stavby byla žadatelem doložena následujícími podklady a doklady nutnými pro její vyřízení:

- dokumentace k územnímu řízení ve dvojím vyhotovení
- snímek katastrální mapy
- souhlas s realizací stavby (DECPLAST s. r. o., Petra a Radim Ermisovi)

- výpis z katastru nemovitostí LV č. 1925 k. ú. Klokočov u Příbora
- stanoviska dotčených orgánů:
  - Krajská hygienická stanice MSK, územní pracoviště Nový Jičín, Štefánikova 9, 741 01 Nový Jičín (HP/NJ-1290/241.1/09 z 15.07.2009)
  - Hasičský záchranný sbor MSK, územní odbor Nový Jičín, Zborovská 5, 741 11 Nový Jičín (Prev-1113/NJ-2009 z 19.06.2009)
  - Krajský úřad Moravskoslezského kraje, odbor životního prostředí a zemědělství, 28. října 117, 702 18 Ostrava (MSK 115964/2009 z 03.07.2009)
  - MÚ Kopřivnice, odbor životního prostředí, Štefánikova 1163, 742 21 Kopřivnice (17/2009/OŽP&35632/2009/Hur z 02.07.2009)
- vyjádření vlastníků sítí a technického vybavení:
  - Severomoravské vodovody a kanalizace Ostrava a. s. (9773/V007113/P/2009/PO z 08.06.2009)
  - Telefónica O2 Czech Republic, a. s. (69999/09/MOV/M00 z 10.06.2009)
  - RWE Distribuční služby, s. r. o. (3009/09/152 z 03.07.2009)
  - ČEZ Distribuce, a. s. č. 1022254339 – stanovisko k existenci zařízení DS z 05.06.2009)
  - Technické služby města Příbora (145/2009 z 09.07.2009)
- protokol hodnocení radonového indexu pozemku zpracovaný RNDr. Miroslavem Konečným, CS.c (15/07/2009 z 15.07.2009)
- hluková studie (AP-2968-01-00 červen 2009)
- výpočet denního osvětlení (29.06.2009).

Stavební úřad zajistil vzájemný soulad předložených stanovisek dotčených orgánů vyžadovaných zvláštními předpisy, zabezpečil plnění požadavků vlastníků sítí technického vybavení a tato stanoviska a požadavky zahrnul do podmínek tohoto rozhodnutí.

Okruh účastníků řízení byl stavebním úřadem stanoven v souladu s § 85 stavebního zákona následně:

Účastníci řízení podle § 85 odst. 1 stavebního zákona VYKOV s. r. o., se sídlem Kopřivnice, Vlčovice 71, IČO: 26820412, Město Příbor, náměstí Sigmunda Freuda 19, 742 58 Příbor  
 podle ustanovení § 85 odst. 2 stavebního zákona (*osoby, jejichž vlastnické nebo jiné věcné právo k sousedním stavbám anebo sousedním pozemkům nebo stavbám na nich může být územním rozhodnutím přímo dotčeno*) ČEZ Distribuce a. s., Teplická 874/8, 405 02 Děčín 4, RWE Distribuční služby, s. r. o., Plynářská 499/1, 657 02 Brno, SmVaK Ostrava a. s., 28. října 169, 709 45 Ostrava, Telefónica O2 Czech Republic, a. s., 1. Máje 3, 709 05 Ostrava, Technické služby města Příbora, Štramberská 483, 742 58 Příbor, DEC – PLAST, spol. s r. o., Místecká 1111, 742 58 Příbor, Irena Šťastná, Mlýnská 1216, 742 58 Příbor, Radim Ermis, Místecká 1115, 742 58 Příbor, Petra Ermisová, Místecká 1115, 742 58 Příbor.

Vypořádání s návrhy a námitkami účastníků: - Účastníci neuplatnili návrhy a námítky.

Vyhodnocení připomínek veřejnosti: - Nebyly vzneseny žádné připomínky veřejnosti.

Stavební úřad rozhodl, jak je uvedeno ve výroku rozhodnutí, za použití ustanovení právních předpisů ve výroku uvedených.

#### **Poučení o opravném prostředku**

Proti tomuto rozhodnutí mohou účastníci řízení ve smyslu ust. § 81 odst. 1, § 83 odst. 1 a § 86 odst. 1 správního řádu podat odvolání ve lhůtě do 15-ti dnů ode dne jeho doručení k odboru SÚ MÚ Příbor, 4.8.2009

Správní rozhodnutí, st.ú.638/ÚR/09/Ku

Strana - 6 - (celkem 8)

územního plánování, stavebního řádu a kultury Krajského úřadu Moravskoslezského kraje se sídlem v Ostravě, ul. 28. října 117, PSČ 702 18, a to podáním učiněným u zdejšího stavebního úřadu v Příboře.

Podané odvolání má podle § 85 odst. správního řádu odkladný účinek. Podle ust. § 82 odst. 1 správního řádu je nepřístupné odvolání jen proti odůvodnění. Podle odst. 2 téhož ustanovení musí mít odvolání náležitosti uvedené v ust. § 37 odst. 2 správního řádu a musí obsahovat údaje o tom, proti kterému rozhodnutí směřuje, v jakém rozsahu ho napadá a v čem je spatřován rozpor s právními předpisy nebo nesprávnost rozhodnutí nebo řízení, jež mu předcházelo. Odvolání se podává s potřebným počtem stejnopisů tak, aby jeden stejnopis zůstal správnímu orgánu a aby každý účastník dostal jeden stejnopis. Nepodá-li účastník potřebný počet stejnopisů, vyhotoví je správní orgán na náklady účastníka.

### **Ostatní poučení**

Odvoláním lze napadnout výrokovou část rozhodnutí, jednotlivý výrok nebo jeho vedlejší ustanovení. Odvolání jen proti odůvodnění rozhodnutí je nepřípustné.

Stavební úřad po nabytí právní moci rozhodnutí předá ověřenou dokumentaci žadateli, případně obecnímu úřadu, jehož územního obvodu se umístění stavby týká, není-li sám stavebním úřadem, popřípadě též speciálnímu stavebnímu úřadu.


Dle § 93 stavebního zákona územní rozhodnutí platí 2 roky. Pozbývá však platnosti, nebyla-li ve lhůtě platnosti podána úplná žádost o stavební povolení, ohlášení nebo jiné obdobné rozhodnutí podle tohoto zákona nebo zvláštních předpisů nebo bylo-li stavební nebo jiné povolovací řízení zastaveno anebo byla-li podaná žádost zamítnuta po lhůtě platnosti územního rozhodnutí nebo nebylo-li v této lhůtě započato se stavbou (část stavby, která nepodléhá vydání stavebního povolení, ohlášení či jiného opatření). Územní rozhodnutí pozbývá platnosti též dnem, kdy stavební úřad obdržel sdělení žadatele, že upustil od záměru, ke kterému se rozhodnutí vztahuje; to neplatí, byla-li realizace záměru již zahájena. Podmínky rozhodnutí o umístění stavby platí po dobu trvání stavby či zařízení, nedošlo-li z povahy věci k jejich konzumaci.

Doručení veřejnou vyhláškou se provede tak, že se písemnost vyvěsí na úřední desce správního orgánu, který písemnost doručuje; na písemnosti se vyznačí den vyvěšení. Písemnost nebo oznámení se zveřejní též způsobem umožňujícím dálkový přístup. Patnáctým dnem po vyvěšení se písemnost považuje za doručenou.

### **Upozornění:**

Právní účinky doručení se odvozují od zveřejnění na úřední desce správního úřadu, který rozhodnutí vydal, tj. na úřední desce MÚ Příbor.

Ing. Pavel H a n z e l k a  
vedoucí stavebního úřadu



### **Příloha:**

- situace - v měřítku 1:250

### **Poplatek:**

Správní poplatek vyměřen podle zákona č. 634/2004 Sb., o správních poplatcích, ve znění pozdějších předpisů podle položky 17 ve výši 1000,- Kč byl zaplacen v pokladně stavebního úřadu MÚ Příbor dne 14.07.2009 (PPD č. 71/stav/09).

## **Rozdělovník**

### **Účastníci řízení:**

*(dle ustanovení § 85 odst. 1 stavebního zákona - doporučeně na doručenkou)*

- VYKOV s. r. o., se sídlem Kopřivnice, Vlčovice 71, IČO: 26820412

✓- Město Příbor, náměstí Sigmunda Freuda 19, 742 58 Příbor

*(dle ustanovení § 85 odst. 2 stavebního zákona - veřejnou vyhláškou):*

b) osoby, jejichž vlastnické nebo jiné věcné právo k sousedním stavbám anebo sousedním pozemkům nebo stavbám na nich může být územním rozhodnutím přímo dotčeno,

- ČEZ Distribuce a. s., Teplická 874/8, 405 02 Děčín 4
- RWE Distribuční služby, s. r. o., Plynárenská 499/1, 657 02 Brno
- SmVaK Ostrava a. s., 28. října 169, 709 45 Ostrava
- Telefonica O2 Czech Republic, a. s., 1. Máje 3, 709 05 Ostrava
- Technické služby města Příbor, Štramberská 483, 742 58 Příbor
- DEC – PLAST, spol. s r. o., Místecká 1111, 742 58 Příbor
- Irena Šťastná, Mlýnská 1216, 742 58 Příbor
- Radim Ermis, Místecká 1115, 742 58 Příbor
- Petra Ermisová, Místecká 1115, 742 58 Příbor

### **Dotčené orgány státní správy:** *(doporučeně na doručenkou)*

- MÚ Kopřivnice, odbor životního prostředí
- Hasičský záchranný sbor MSK, územní odbor Nový Jičín
- Krajská hygienická stanice MSK, územní pracoviště Nový Jičín
- Krajský úřad MSK, odbor životního prostředí a zemědělství

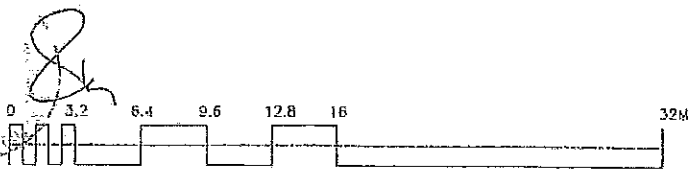
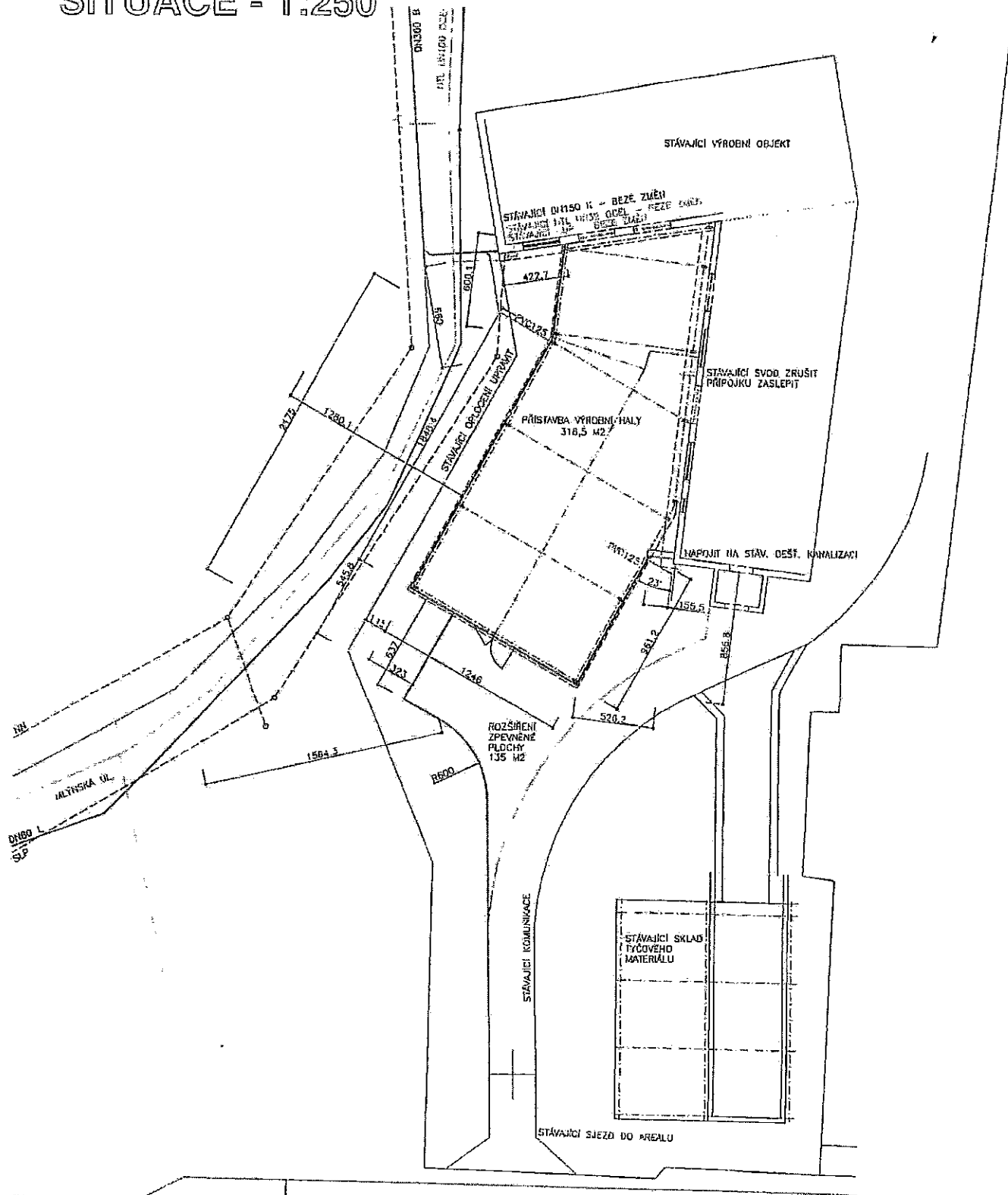
### **Na vědomí:** *(doručeně na doručenkou)*

✓- MÚ Příbor, odbor ÚP, rozvoje a MPR

### **Správce úřední desky:**

✓- MÚ Příbor, náměstí Sigmunda Freuda 19, 742 58 Příbor

SITUACE - 1:250



# PŘÍSTAVBA VÝROBNÍ HALY VYKOV PŘÍBOR